









Legenda















waterhuishoudkundige maatregelen

-  dempen wijk / hoofdwaterloop
-  dempen sloot
-  aanleggen kade
-  plaatsen stuw
-  verwijderen stuw
-  plaatsen onderleider
-  creëren nieuw petgat

overig

-  grens plangebied
-  bestaande waterloop
-  toekomstig drassig gebied
-  toekomstig inundatiegebied in extreem natte perioden
-  bestaande stuw
-  bestaande onderleider
-  stromingsrichting
- E1a** code komen- en slenkenstelsel
- 10,6/11,0/11,5 huidig winterpeil / toekomstig winterpeil / max. peil (m NAP)
- H = 11,7 kruinhoogte kade (m NAP)
-  raai dwarsprofiel

maaiveldshoogte (m NAP)

	5.0 - 7.5		10.5 - 11.0
	7.5 - 8.0		11.0 - 11.5
	8.0 - 8.5		11.5 - 12.0
	8.5 - 9.0		12.0 - 12.5
	9.0 - 9.5		12.5 - 13.0
	9.5 - 10		13.0 - 13.5
	10 - 10.5		13.5 - 14.0

