



Vlonderpad De Wieden

Waar: [Bezoekerscentrum De Wieden](#)



 23 minuten  0,94 km

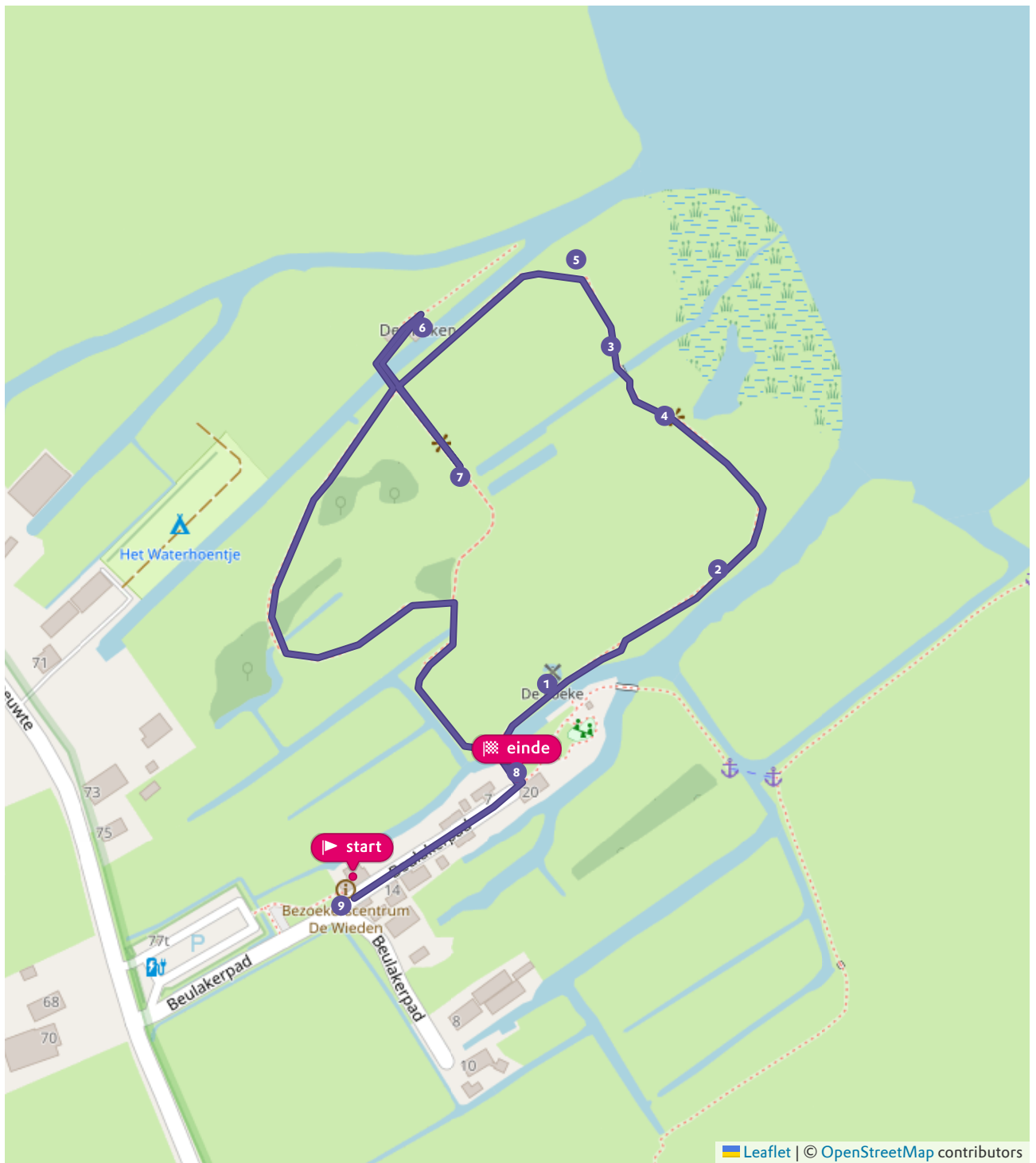
Over de route

Tijdens deze korte route over het Vlonderpad ontdek je De Wieden in het klein. Een natuurgebied met meren en kolkjes, rietlanden, sloten en moerasbossen. Dieren als de otter en zwarte stern leven hier.

De route over het drijvend land maakt bezoekers wegwijs in het landschap van De Wieden. Je komt langs de verschillende stadia van verlanding, van open water tot moerasbos. Onderweg kom je meer te weten over het ontstaan van het gebied door de turfwinning. Ontdek hoe de turfgravers vroeger leefden in de veenschuur. Leer meer over het werk van de boswachters om dit bijzondere landschap te behouden.

Het pad is ook toegankelijk voor mensen in een rolstoel of met een kinderwagen. Voor mensen met een audio of visuele beperking is er een uitgebreide (braille)tekst beschikbaar in het bezoekerscentrum.

Kaart

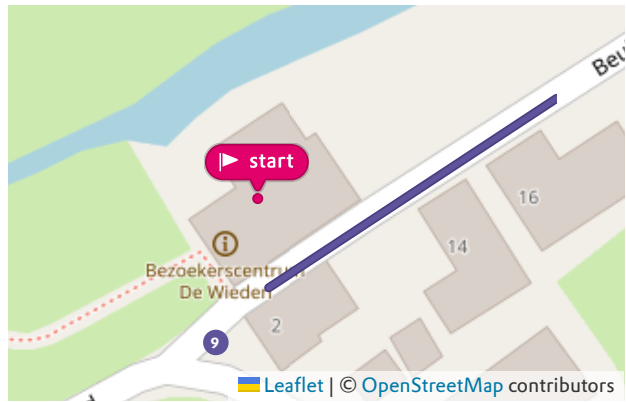


Waar kun je starten

BEZOEKERSCENTRUM DE WIEDEN

De Wieden bestaat uit plassen en sloten, uitgestrekte rietlanden, hooilanden vol bloemen en dichtbegroeide moerasbossen. Laat je verwonderen en ga mee op vaartocht vanaf het bezoekerscentrum. Maak een fietstocht of wandeling of verken het gebied per kano. In de winter kun je hier fantastisch schaatsen tussen de eindeloze rietkragen.

📍 Beulakerpad 1, 8326 AH Sint Jans klooster (OV)



Wat kom je onderweg tegen?

1. Tjasker

Je staat hier bij een zogenaamde tjasker, een van de kleinste soorten windmolens die er bestaan. Vroeger werden ze gebruikt om water op het rietland te pompen. Omdat de tjasker in de jaren '30 uit de mode raakte en vervangen werd door metalen windmotoren, zijn er nu nog maar twee over.

Als je de route vervolgt dan ga je langs nieuw land dat pas de afgelopen 25 jaar is aangegroeid. Onder het drijvend land staat zo'n 1,5 meter water. De begroeiing is zo dun dat je er doorheen zou zakken als je erop staat. Het maaien van deze stukken kunnen we alleen doen als het flink vriest en de ondergrond daardoor stevig genoeg is.



2. Planten en dieren

Rondom dit Vlonderpad ontdek je De Wieden in het klein. Stukken met jong riet en oud riet, hooilandjes en hier en daar bosjes en struiken. Door deze afwisseling leven er veel verschillende soorten dieren en planten in De Wieden.



3. Vogels in De Wieden

Hier kijk je uit over de Beulakerwijde, een meer dat met zijn rietkragen erg geliefd is bij allerlei soorten vogels. In De Wieden leven zo'n 80 verschillende soorten broedvogels. Sommige laten zich gemakkelijk zien en horen, zoals de rietzanger. Deze vogel kwettert er vrolijk op los en dwarrelt als een parachute naar beneden door het riet.

Richting punt 4 kun je bij het uitkijkpunt even zitten, uitrusten en tegelijkertijd van het uitzicht genieten!



4. Zwarte stern

In De Wieden broedt van eind april tot half juli ook een grote kolonie zwarte sterns. De zwarte stern broedt op planten die op het water liggen zoals krabbenscheer, gele plomp en waterlelie. Vrijwilligers van Natuurmonumenten helpen de vogels een handje door vlotjes neer te leggen, waarop ze makkelijk(er) een nest kunnen bouwen.



5. Riet

Riet is belangrijk voor allerlei soorten dieren én voor mensen. Vogels vinden er voedsel, ze kunnen erin schuilen en broeden. Mensen gebruiken riet bijvoorbeeld als dakbedekking. In De Wieden zijn veel rietsnijders actief. Als het blad van de rietstengel gevallen is (meestal rond half december) start de oogst. Dit gebeurt met de hand en lichte machines.



6. Veenschuur

Aan de overkant van de brug staat een veenschuur. De brug en de veenschuur zijn NIET rolstoeltoegankelijk.

Vroeger waren er tientallen van deze schuren. Dit is nu nog de enige in De Wieden en is daarom van grote historische waarde. Deze veenschuren werden vroeger door turfstekers gebruikt bij hun werk in het veen. De turfstekers staken een veenlaag weg om er turf van te maken, wat gebruikt werd als brandstof.

Het is nu nog 350 meter tot het eindpunt.



7. Verlanding

Natuurmonumenten maakt regelmatig nieuw open water, zoals vroeger de turfgravers deden. Dat doen we om het oude, open landschap te behouden. Als we niks doen, groeit het gebied langzaam dicht met moerasbos en verliezen we veel kenmerkende planten en dieren van dit gebied.

Door open water te creëren begint de ontwikkeling van water naar land opnieuw. Verlanding noemen we dat. Ieder stadium van dat verlanden heeft kenmerkende planten- en diersoorten.

Maar hoe werkt de verlanding eigenlijk? Eerst verspreiden rietplanten zich van de oever naar het water, waardoor er langzaam een drijvend vlechtwerk van (water)planten en wortels ontstaat, de zogenaamde kragge. Op deze kragge groeit steeds meer riet. Op een gegeven moment is de kragge zo dicht geworden dat je erop kunt lopen. Dan voel je de grond onder je voeten deinen. Drijvend land! Daarna wordt de kragge steeds dikker en afhankelijk van de omstandigheden gaan er andere planten groeien. Er komt minder riet en de kragge komt steeds hoger te liggen. Het water krijgt steeds minder invloed vanaf de onderkant en uiteindelijk ontstaan er struiken en bos. Die ontwikkeling van open water naar bos duurt tientallen jaren.

Je kan hier de route desgewenst afsnijden via het knuppelpad.




8. Varen en laarzenpad

Beleef De Wieden vanuit de elektrische excursieboten 'Zwarte Stern' en 'Aalscholver'. Vanaf de steigers bij het grasveld vertrekken van april t/m oktober bijna dagelijks vaarexcursies. Alle vaarexcursies staan onder leiding van een deskundige schipper/natuurgids. Er zijn verschillende bestemmingen mogelijk, waaronder de aalscholverkolonie, de eendenkooi en het waterdorp Dwarsgracht.

De excursieboot is geschikt voor lichte rolstoelen, helaas niet voor elektrische. Graag bij de boeking vooraf melden, zodat we hier rekening mee kunnen houden.

Boek een excursie bij de balie van het bezoekerscentrum of [via de agenda](#). De [Ecowaterliner is toegankelijk](#) met rolstoel. Let wel op: om binnen te zitten, moet je twee trapjes af.



9. Eindpunt

Je bent bij het eindpunt van deze route aangekomen! Heb je nog vragen? Ga even bij het bezoekerscentrum naar binnen. Het bezoekerscentrum is toegankelijk voor mensen in een rolstoel. De medewerkers van Natuurmonumenten helpen je graag verder.

We hebben een winkel met leuke natuurgadgets, mooie boeken en lekkere streekproducten. Ook kun je hier aanmelden voor een vaarexcursie.

In de naastgelegen [Speelnatuur van OERRR](#) spelen kinderen met en zonder beperking samen. Bouw hutten, speel in de modder en verwonder je over kleine kriebelbeestjes!

Blijf op de hoogte van alle natuurnieuws en activiteiten in De Wieden via onze Facebook-pagina! Of volg onze boswachter op Twitter: [@BoswachterMes](#).

