




Nationaal Park Weerribben - Wieden

De Wieden | Nationaal Park Weerribben - Wieden

Bezoekersinformatie

MEER →

 [Beulakerpad 1, 8326 AH Sint Jansklooster \(OV\).
0527205660](#)

 [Toon gebiedskaart](#)



Laat je verwonderen en geniet!

In dit prachtige gebied kun je heerlijk varen, wandelen, fietsen. Én als je geluk hebt schaatsen op de sloten, vaarten en meren. Je ervaart de natuur hier heel dichtbij. Je voelt de bewegingen van het water, ruikt de planten en bloemen en kunt vogels zien vanuit een vogelkijkhut. Met enig geluk kun je zélf s een otter spotten. Kom langs bij ons bezoekerscentrum en ga mee op één van de vele excursies door het gebied. Iedere dag is anders in dit unieke uitgestrekt laagveenmoeras, met rietlanden, trilvenen, hooilandjes en moerasbossen.



Ronald Messemaker

Boswachter van dit gebied

Over het gebied ↓

Meer over De Wieden | Nationaal Park Weerribben - Wieden

Over het gebied	>
Uitgelicht	>
Bezoekersinformatie	>
Nieuws	>
Routes	>

Over het gebied

Natuurgebied De Wieden is een Natura 2000 gebied en maakt deel uit van Nationaal Park Weerribben-Wieden. Dit is een enorm meren- en moerasgebied in de kop van Overijssel. Bijna 11.000 hectare spectaculaire natuur waar je kunt kanoën, suppen, varen, wandelen en fietsen.

Land van de turfstekers

Het landschap van De Wieden danken we aan onze voorouders. Zij wonnen hier vanaf de vijftiende eeuw turf, een kostbare brandstof. Het veengebied werd door de tijd heen langzaam afgegraven. Zo kreeg het water steeds meer ruimte. Er ontstonden grote meren (wieden), zoals de Belterwijde en Beulakerwijde.

Na de verving raakte De Wieden in rustiger vaarwater. Het gebied werd gebruikt voor de teelt van riet, als hooiland en weidegrond. Platte boten met vee en riet voeren af en aan. Te natte delen werden aan de natuur overgelaten. Zo ontstond een bijzonder mooi afwisselend landschap waar we nu van kunnen genieten. Het barst er van de vogels en bijzondere insecten, zoals vlinders en libellen,. Naast bloemrijke hooilanden en het unieke blauwgrasland vind je er verschillende soorten landschappen. Er zijn allerlei overgangen van nat naar droog, van open gebieden naar meer begroeid en van kleinschaligheid naar weidsheid.

Natuurmonumenten beschermt en beheert dit gebied in al zijn afwisseling en schoonheid met zorg, samen met agrariërs, lokale aannemers en onze vrijwilligers.

Europees diploma

Het Nationaal Park Weerribben-Wieden heeft sinds 1995 het predicaat 'Excellent Natuurbeheer'. Dit Europees diploma is gegeven aan Weerribben-Wieden, onder meer vanwege de unieke samenstelling van het gebied, het laagveen en de biodiversiteit. Een erkenning voor de natuurwaarden die de afgelopen jaren zijn gerealiseerd in het hele gebied. [Lees meer ->](#)

Het water op

De mooiste manier om De Wieden te ontdekken is vanaf het water. Stap aan boord van fluisterboot 'Aalscholver' of 'Zwarte Stern' en geniet onderweg van de vogels, de bloemen en kleurrijke landschappen. Via ons [Bezoekerscentrum](#) kun je je aanmelden om mee te gaan met één van de vaarexcursies. Er gaat altijd een ervaren gids mee die je alles kan vertellen over de omgeving. Peddel je liever zelf? Huur dan een kano, kies een [kanoroute](#) en ga het water op.

Wandel- en fietsroutes

Door De Wieden lopen [rondwandelingen](#) over gras- en vlonderpaden, dwars door rietlanden, drassige stukken en weides vol bloemen. Eenmaal onderweg op een van de wandelroutes is een doorkijkje over het water nooit ver weg. Ook [fietspaden](#) zijn er volop, over dijkjes, door weidevogelgebieden (Barsbekerbinnenpolder en de Bramen) en langs molentjes en monumenten.

Vogels kijken

Nationaal Park Weerribben-Wieden is een eldorado voor vogels. Er broeden liefst 140 tot 150 soorten. Van de bekende fuut en blauwborst tot zeldzame soorten als de snor en watersnip. In de Auken, een moerasgebied ten noorden van Giethoorn, huist een kolonie purperreigers en lepelaars. De water- en moerasvogels in De Wieden zijn vanuit verschillende [vogelkijkhutten](#) te zien.

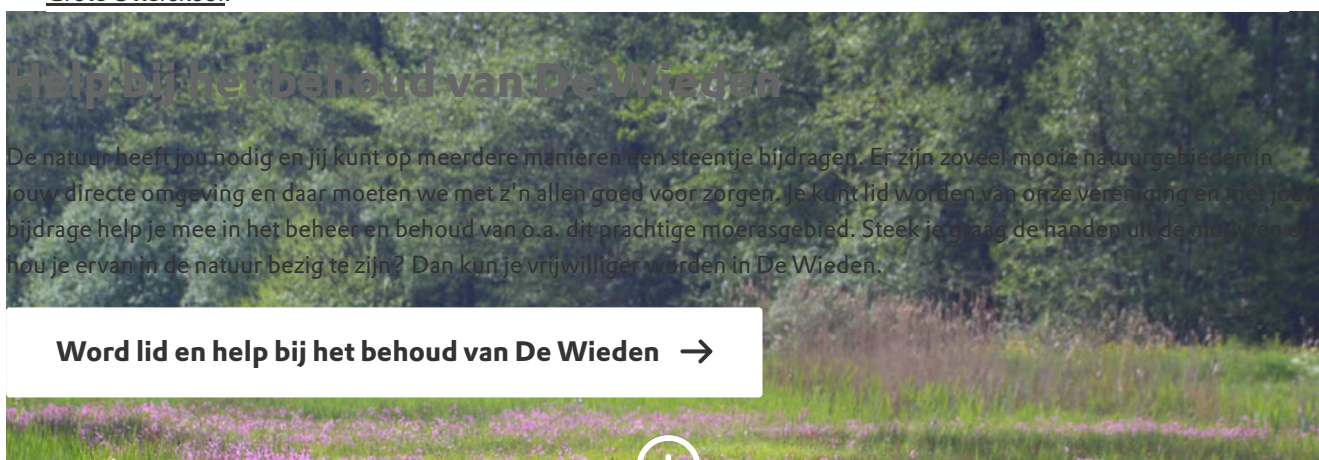
Op de hooilanden en weides vol orchideeën, dotterbloemen en pinksterbloemen hoor je weidevogels zoals de kievit, grutto en tureluur hun eigen naam roepen. Ook de wulp jubelt er lustig op los. De weidevogels zoeken elkaar in het vroege voorjaar op in drassige graslanden als ze net terug zijn uit Afrika.

Eendenkooien

Natuurmonumenten beheert vier eendenkooien in De Wieden. Vroeger werden hier eenden gevangen. Nu zijn het plekken met een verborgen schoonheid. Achter de kooibossen liggen verscholen plassen waar de natuur zich ongestoord heeft ontwikkeld. Je proeft hier de geschiedenis wanneer je een kijkje komt nemen.

Vanwege de rijke natuur en cultuurhistorie kocht Natuurmonumenten De Bakkerskooi al in 1934. Daarna volgde de aankoop van de Grote Otterskooi in 1940, de grootste eendenkooi van Europa. Later volgden nog de aankoop van eendenkooi de Kiersche Wijde en de Klaverskooi.

De Grote Otterskooi is met dertig hectare zo'n tien keer zo groot als de gemiddelde eendenkooi in Nederland. De kooi was vanaf eind 18de eeuw in gebruik en telde 5 kooiplassen met in totaal 17 vangpijpen. Een omvang die garant stond voor een hoge opbrengst: een goede dag leverde de kooikers honderden eenden op. De kooi is vernoemd naar de familie Otter. Wil je eens een kijkje achter de schermen nemen? [Ga met de boswachter mee op vaarexcursie naar de Grote Otterskooi.](#)



De natuur heeft jou nodig en jij kunt op meerdere manieren een steentje bijdragen. Er zijn zoveel mooie natuurgebieden in jouw directe omgeving en daar moeten we met z'n allen goed voor zorgen. Je kunt lid worden van onze Vereniging en met jouw bijdrage help je mee in het beheer en behoud van o.a. dit prachtige moerasgebied. Steek je graag de handen uit de mouwen en hou je ervan in de natuur bezig te zijn? Dan kun je vrijwilliger worden in De Wieden.

Word lid en help bij het behoud van De Wieden →



De Wieden | Nationaal Park Weerribben - Wieden

De mooiste routes

- Erfgoed ontdekken (2) >
- Fietsen (6) >
- Honden niet toegestaan (3) >
- Kanovaren (4) >
- Geschikt voor rolstoel (1) >
- Wandelen (4) >
- Rolstoel met begeleider (1) >
- Op pad met kinderen (8) >

FIETSEN

Weidevogel fietsroute De Wieden

Buitelende Kievieten en jubelende wulpen; dat is voorjaar in De Wieden. Fiets langs de mooiste weidevogelgebieden, waar alle weidevogels nog voorkomen.

[Bekijk de route →](#)

 33.9 km

KANOVAREN

Kanoroute Giethoorn-Rood in De Wieden

Een afwisselende kanoroute door het karakteristieke dorp Giethoorn en langs wuivende rietkragen.

[Bekijk de route →](#)

 9.22 km

[Bekijk meer routes →](#)

De Wieden | Nationaal Park Weerribben - Wieden

Agenda



 woe 17 jun

VAREN

Ontdek De Wieden - vaarexcursie

Nog 8 plekken beschikbaar!

Stap aan boord van onze fluisterboot en kom mee De Wieden ontdekken! De schipper vertelt over de bijzondere historie en het rijke planten- en dierenleven in De Wieden.



 woe 17 jun

VAREN

Avondzwerftocht door De Wieden

Nog 3 plekken beschikbaar!

Stap aan boord van onze excursieboot en ervaar de bijzondere sfeer op het water aan het einde van de dag. Je hoort alleen het ruisen van het riet en de vogels, zelfs de boot fluistert tijdens deze tocht.



 don 18 jun

VAREN

Varen door het leefgebied van de otter

Nog 4 plekken beschikbaar!

Ontdek De Wieden door de ogen van de otter.

[Bekijk agenda](#) →

Bezoekersinformatie

Bereikbaarheid



Bezoekerscentrum De Wieden →

 [Beulakerpad 1, 8326 AH Sint Jans klooster \(OV\).](#)

 [0527205660](tel:0527205660)

 bcdewieden@natuurmonumenten.nl

 [Facebook](#)

 **Openingstijden: open tot 17.00** [Bekijk alle openingstijden](#) 

Woensdag	10.00 - 17.00	Hoogseizoen
Donderdag	10.00 - 17.00	Hoogseizoen
Vrijdag	10.00 - 17.00	Hoogseizoen

Zaterdag	10.00 - 17.00	Hoogseizoen
Zondag	10.00 - 17.00	Hoogseizoen
Maandag	12.00 - 17.00	Hoogseizoen
Dinsdag	10.00 - 17.00	Hoogseizoen

Met de auto

Volg vanaf de snelwegen in de regio de borden voor Weerribben-Wieden. Daarna wordt Wieden of Bezoekerscentrum De Wieden verder op de borden aangegeven.

Parkeerbijdrage

Vanaf 19 februari 2026 betaal je op de parkeerplaats van het bezoekerscentrum een parkeerbijdrage.

[Op deze pagina](#) kun je lezen hoe dit werkt.

Met het openbaar vervoer



NS station Zwolle

Routebeschrijving [<https://www.google.com/maps/dir/52.5057714207,6.0906022>]

Bezoekerscentrum De Wieden: Bus naar Sint-Jansklooster vanaf het NS-station Zwolle.

Toegankelijkheid



Geschikt voor rolstoel

Het bezoekerscentrum, inclusief toilet, is goed toegankelijk voor rolstoelgebruikers.

De excursieboot (Vaartocht De Wieden) en het vlonderpad zijn alleen toegankelijk voor mensen met een duwrolstoel of handbewogen rolstoel.



Geschikt voor rolstoel

Huisregels



Groepsactiviteiten, evenementen en professioneel gebruik alleen na toestemming

Wil je een (sport)activiteit organiseren met meer dan 20 personen of organiseer je een betaalde activiteit in dit gebied, Vraag dan van tevoren toestemming aan bij Natuurmonumenten. Meer info en aanvraagformulier [[/toestemming](#)].



Honden niet toegestaan

De hond kan helaas maar beperkt mee in het Wiedengebied. Meer informatie hierover is te verkrijgen bij Bezoekerscentrum De Wieden [[/bezoekerscentrum-de-wieden](#)].

Vliegen met drones niet toegestaan



Vliegen met drones schaadt de natuur en is daarom ongewenst in onze gebieden. Boven beschermde natuur (Natura2000-gebieden) zijn drones sowieso niet toegestaan. Lees hier meer [/drones].

Praktisch



De Wieden, standplaats Beheerkantoor De Wieden → [/]

📍 Veneweg 253 [https://maps.google.com/?q=52.6878,6.04615], 7946 LV

Wanneperveen

T: 0527 206 520 [tel:0527206520] ✉

infoBEdeWieden@natuurmonumenten.nl

[mailto:infoBEdeWieden@natuurmonumenten.nl]



De Wieden, Theeschenkerij De Wieden → [/]

📍 Beulakerpad 7 [https://maps.google.com/?q=52.6849,6.00425], 8326 AH Sint Jansklooster

T: 0527 245 633 [tel:0527245633]



De Wieden, parkeerplaats Kierschewijdepad → [/]

📍 Lozedijk 20 [https://maps.google.com/?q=52.689630770838,6.13123145], 7946 KM Wanneperveen

Verkennen



Vogelkijkhut De Auken - Giethoorn → [/]

📍 Aukenweg [https://maps.google.com/?q=52.763171666699,6.0936136957092], 8343 VA Giethoorn



Vogelkijkhut De Wiedekiek - Beulakerpolder, Giethoorn → [/]

📍 Toon op kaart [https://maps.google.com/?q=52.713442162634,6.0574823211182]



Vogelkijkhut 't Eiland - Wanneperveen → [/]

📍 Toon op kaart [https://maps.google.com/?q=52.711671756788,6.1157985396423]

Extra informatie

E-mailadres beheerkantoor De Wieden

InfoBEdeWieden@natuurmonumenten.nl [mailto:InfoBEdeWieden@natuurmonumenten.nl]

Meer informatie

Wandel / Fiets / Kanokaart De Wieden is verkrijgbaar bij Bezoekerscentrum De Wieden

De Wieden | Nationaal Park Weerribben - Wieden

Nieuws

04 JUNI 2026 | THIRZA VREDENBURG

Bekijk werkzaamheden aan vaarwegen in De Wieden voor bestrijding invasieve waterplanten

Op deze locaties in De Wieden bestrijden we de overlast van invasieve waterplanten om de natuur te beschermen en het gebied bevaarbaar te houden.

[Lees meer →](#)

02 JUNI 2026 | THIRZA VREDENBURG

Start herstel damconstructie Beulakerwijde op 1 juni

Op 1 juni a.s. starten de herstelwerkzaamheden aan een damconstructie in de Beulakerwijde. Dit is noodzakelijk omdat een deel van de damconstructie is verzwakt.

[Lees meer →](#)

29 MEI 2026 | THIRZA VREDENBURG

Word Stem van de Natuur voor Nationaal Park Weerribben-Wieden

Door mensen worden telkens besluiten genomen, alleen de natuur kan niet voor zichzelf beslissen. Daarom zoeken we jou!

[Lees meer →](#)

Direct naar

Tips	>
Speelnatuur	>
Schoolactiviteiten	>
Groepsuitjes	>
Bedrijfsuitjes	>
Vergaderlocaties	>
Vrijwilligersvacatures	>

De Wieden

Wat wij hier doen

Landschap in stand houden

Samen met vrijwilligers, pachters en loonwerkers houden we de afwisselende landschappen van De Wieden in stand. Doen we niets, dan verandert alles in bos. Daarom maken we regelmatig nieuw open water, zoals vroeger de verveners deden. Hierdoor begint het zogenaamde 'verlandingsproces' opnieuw. Soms ontstaat dan het zeldzame trilveen. De Wieden is een van de laatste gebieden in West-Europa waar je dit 'drijvende land' tegenkomt. Het is een bijzonder gevoel als je er overheen loopt; de grond beweegt met je mee.

In de wintermaanden zijn de rietsnijders hard aan het werk. Zij snijden riet tussen december en april, dat daarna weer uitgroeit tot wuivende rietvelden. Onze vrijwilligers helpen mee met het onderhoud van routes, paden en cultuurhistorische monumenten zoals eendenkooien en watermolens. Zo houden we De Wieden aantrekkelijk voor planten, dieren én mensen.

Word ook vrijwilliger → [\[/word-vrijwilliger\]](#)

Bekijk onze nieuwe natuurvisie → [\[/natuurgebieden/de-wieden/natuurmonumenten-heeft-een-nieuwe-natuurvisie-de-wieden\]](#)