



3,7 km - 1 uur 15
Harderbos



Natuurmonumenten

Avonturenroute Harderbos, bij Zeewolde

Neem je kinderen mee op avontuur door het Harderbos! Ontdek deze groene oase vol dikke bomen, waterpartijen en kronkelende padjes en let goed op, want overal zie je sporen van de bever.

Volg vanaf de parkeerplaats Pluvierenweg de gele pijltjes.

Let op: vanaf 1 maart 2024 zijn honden niet meer toegestaan op deze wandelroute. Als alternatief kan de Klimaatbosroute worden gewandeld. Vertrek vanaf P Schulp aan Mosselweg 33.

Praktische informatie



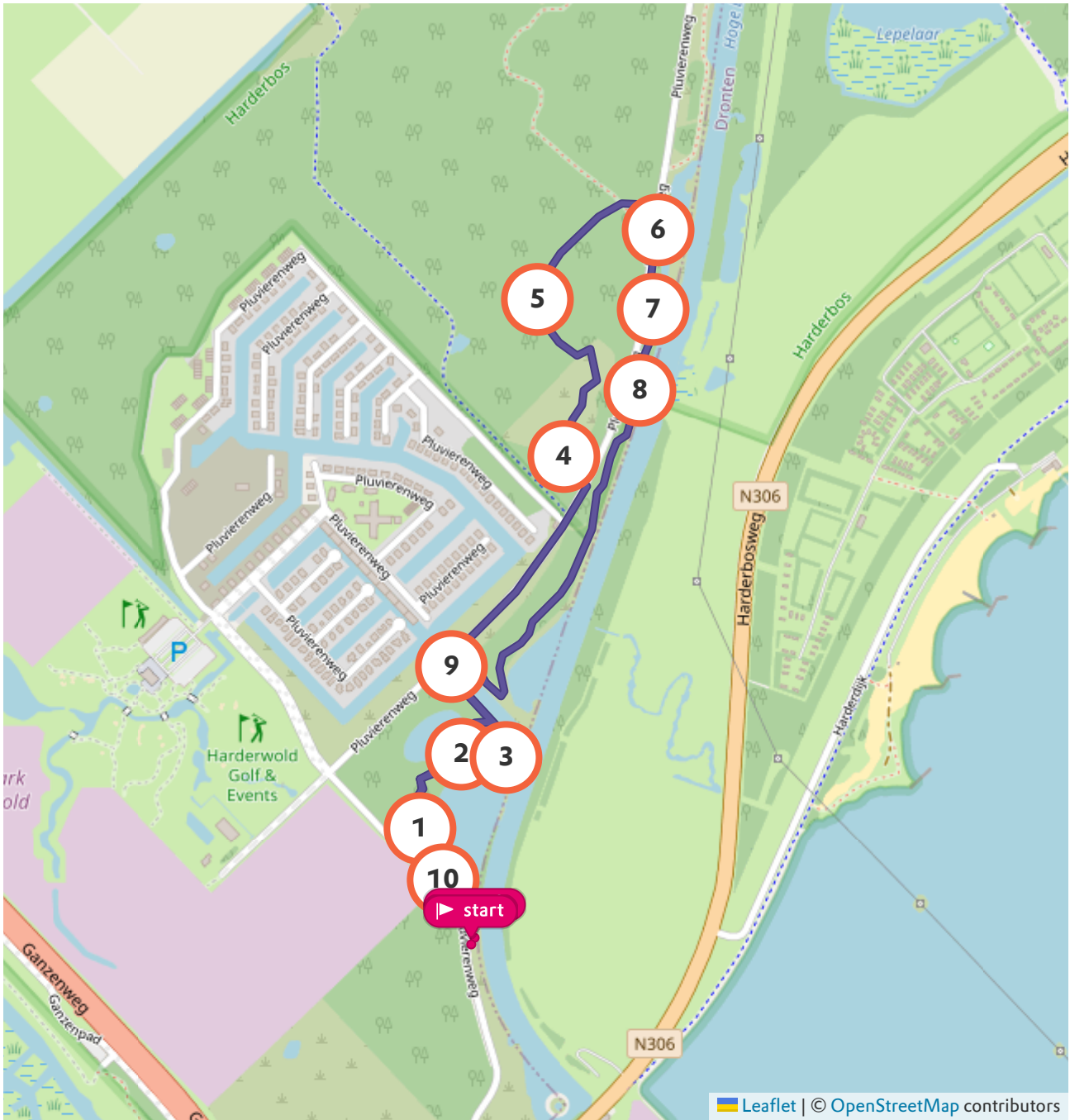
Honden niet toegestaan

Waar kun je starten

Parkeerplaats Pluvierenweg



Pluvierenweg 3, 3898
LL Zeewolde (FL)





1 Beversporen




Rechts duikt een prachtige waterplas op. Aan de oevers staan opvallend veel afgeknaagde bomen. Je staat hier midden in het leefgebied van de bever. Overal in het Harderbos kun je langs het water hun sporen zien: afgeknaagde wilgen en essen, takken in het water waarvan de bast is opgegeten en typische 'beverglijbantjes', modderige pekken waar de dieren het water in- en uitkomen. De ijverige knaagdieren voelen zich prima thuis in het Harderbos. Het aantal burchten groeit en jaarlijks worden er jongen geboren. De kans op een ontmoeting is klein, want bevers zijn echte nachtdieren.



2 Vlonder



De vlonder verbindt twee twee waterplassen met elkaar. Je loopt tussen rietstengels en grote lisdodden, ook wel 'rietsigaren' genoemd. Sommige 'sigaren' zijn aangevreten. Muizen en vogels zoals mezen zijn er dol op.



3 Uitkijkpunt



Hier heb je een mooi zicht op de waterplas waar veel vogels te zien zijn. Eenden en futen, maar met een beetje geluk ook een ijsvogel en de grote zilverreiger, die prachtig wit is.



4 Poel



Het krioelt hier in de lente en zomer van het leven. Naast kikkers leven hier padden, salamanders, ringslangen, libellen, waterkevers en waterslakken. Luister naar het gekwaak van bruine en groene kikkers.



5 Bomen met sokken van mos




In dit bos van esdoorns lijkt het wel of de bomen sokken dragen. Groene sokken van gewoon dikkopmos dat heel zacht aanvoelt, probeer het maar. Door de hoge luchtvochtigheid groeit het mos hier weelderig, vooral aan de kant waar de wind weinig vat op heeft.



6 Woudreuzen



In dit deel van het bos staan hele dikke populieren. Ga er maar eens onder staan en ervaar hoe groot ze zijn. Toch zijn deze woudreuzen maar een jaar of zestig. Het Harderbos is een jong bos, maar vanwege de jonge vruchtbare zeelei waarop het bos is geplant, groeien de bomen als kool.



7 Eiland in de vaart



Vanaf hier kijk je op een heus eiland in de Hoge Dwarsvaart. Een plek waar talrijke vogels broeden of rusten. Het Harderbos is een prachtplek voor vogels zoals de wielwaal, nachtegaal, appelvink, blauwborst en dodaars. Het jonge bos met zijn vele besdragende struiken, insecten en nestgelegenheden biedt aan meer dan 75 soorten een broedplek.



8 Taoussen en Exmoor pony's

De grote grazers zorgen voor meer variatie in het bos. Op de open plekken die dankzij hun graaswerk ontstaan, krijgen kruidachtige vegetaties volop kansen. Zulke plekken trekken weer vlinders en bijzondere vogels. Tussen punt 4 en 9 en punt 4 en 8 loop je tegen de rasters aan. Houd altijd 25 meter afstand, aai en voer de dieren niet en doorkruis de kudde niet.



9 Uitzicht over Hoge Dwarsvaart

Vanaf de houten brug heb je zicht op het water en de omgeving. Deze vaart heeft natuurvriendelijke oevers gekregen, ideaal voor water- en moerasvogels en vissen. Je kunt hier de ijsvogel op visjes zien jagen.



10 Finish

Bijna terug op de parkeerplaats. We hopen dat je veel plezier hebt gehad en zijn benieuwd naar je beoordeling. We ontvangen je graag weer in de Flevolandse natuur.



Word nu ook lid

Sluit je net als 945.000 anderen aan bij Natuurmonumenten. Je beschermt niet alleen de natuur in Nederland, maar je ontvangt ook een welkomstpakket en alle ledenvoordelen.

nm.nl/de-natuur-in/word-lid



Meer wandelinspiratie opdoen?

Op de website van natuurmonumenten vind je nog veel meer routes die je gratis kunt downloaden.

nm.nl/routes