

Natuurgebied

# Harger- en Pettemerpolder

Bezoekersinformatie

MEER →

 [Kruising Kamperkade/ Hondsboscheweg, Schoorl \(NH\)](#)

 [Toon gebiedskaart](#)



## Eeuwenoude polder

Natuurlijk kijk ik vanaf de Hondsbosche Zeewering graag naar de zee. Maar het uitzicht aan de andere kant is ook mooi. Daar ligt de Harger- en Pettemerpolder, een eeuwenoude polder met een kavelpatroon dat nog dateert uit de Middeleeuwen. Ook De Putten hoort bij dit gebied. Dit is een plassegebied op de plek waar klei werd afgegraven om de zeewering te versterken. Een veilig vogelparadijs.

Mariska van der Leij

Boswachter van dit gebied

Over het gebied ↓

Over het gebied >

Uitgelicht >


Bezoekersinformatie >

Routes >

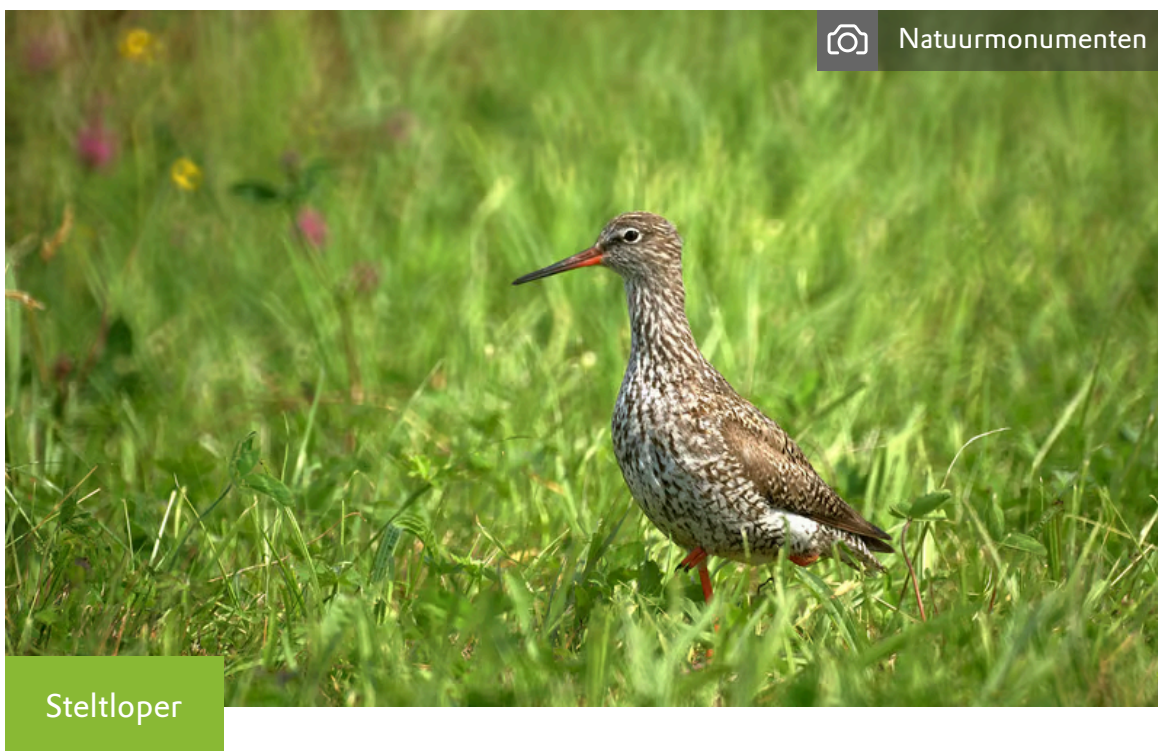

Agenda >

## Over het gebied

Zout ontmoet zoet in het uitgestrekte en eeuwenoud weidegebied van de Harger- en Pettemerpolder. Beschut achter de Hondsbossche Zeewering, in het noorden van Noord-Holland, vinden vooral veel vogels hier rust. Vooral de plassen van De Putten zijn erg in trek. Die plassen ontstonden door het afgraven van klei. Vooral in de winter zit het er vol met smienten, kolganzen en zeldzame dwergganzen. In het voorjaar scharrelen er kluut en tureluur rond. In de herfst doen lepelaars het gebied aan als tussenstop op hun grote trek naar Afrika.



In het gebied vind je ook bijzondere planten die passen bij de overgang van zout naar zoet. Zulte, zeekraal en wilde selderij. De ziltige weilanden verschieten in augustus van kleur door de paarse zeeaster. Richting Camperduin wordt het water weer zoeter. Daar houden de duinen zoet regenwater vast.



De Harger en Pettemerpolder is een Natura 2000 gebied. Dit is het grootste beschermde netwerk van natuurgebieden in de wereld. Alle 28 landen van de Europese Unie doen mee in deze samenwerking. Dit om waardevolle en beschermde soorten de ruimte te geven en bijzondere landschappen te behouden.



Hager- en Pettemerpolder

English-language information about this ancient polder is available at [nm.nl/hager-en-pettemerpolder/English](https://nm.nl/hager-en-pettemerpolder/English)  
[/[natuurgebieden/hager-en-pettemerpolder/welcome-hager-and-pettemerpolder](https://natuurgebieden/hager-en-pettemerpolder/welcome-hager-and-pettemerpolder)]

## Vogelparadijs

De plassen van De Putten liggen beschut achter de dijk. In de herfst maken lepelaars hier een tussenstop op hun grote trek naar Afrika. Alleen al daarom moeten we dit gebied beschermen. Help je mee?

**Word lid** →



Hager- en Pettemerpolder

## De mooiste routes

Wandelen (1)



## WANDELEN

### Wandelroute de Putten

De Putten hoort bij de Harger- en Pettemerpolder. Dit is een meertje op de plek waar klei werd afgegraven om de zeewering te versterken. Voel de wind, luister naar de diversiteit aan geluiden van de duizenden vogels en geniet van de kleuren en weidsheid van dit authentieke land.

[Bekijk de route →](#)

 3.3 km

---

[Bekijk meer routes →](#)

Harger- en Pettemerpolder

## Agenda



 zon 28 jun

## WANDELEN

Wandelexcursie door de Harger- en Pettemerpolder

**Nog 4 plekken beschikbaar!**

De boswachter neemt je mee de weidse Harger- en Pettemerpolder in. Een eeuwenoude polder vol bijzondere vogels, bloemen en planten.



 **zat 18 jul**

## WANDELEN

### Wandelexcursie door de Harger- en Pettemerpolder

**Nog 6 plekken beschikbaar!**

De boswachter neemt je mee de weidse Harger- en Pettemerpolder in. Een eeuwenoude polder vol bijzondere vogels, bloemen en planten.

**Bekijk agenda** →


## Bezoekersinformatie

---

### Bereikbaarheid

---

### Parkeerplaats De Putten

 [Kruising Kamperkade/ Hondsboscheweg, Schoorl \(NH\)](#).

 [Rechtstreeks](#)

## Huisregels

---



#### Vliegen met drones niet toegestaan

Vliegen met drones schaadt de natuur en is daarom ongewenst in onze gebieden. Boven beschermde natuur (Natura2000-gebieden) zijn drones sowieso niet toegestaan. Lees hier meer [/[drones](#)].

## Toegang op toegewezen paden

De Harger- en Pettemerpolder is alleen te beleven vanaf de wegen die langs onze natuurterreinen lopen.

Harger- en Pettemerpolder

# Wat wij hier doen

## Polderen

De Harger- en Pettemerpolder was ooit nogal saai en eentonig. Door reliëf te brengen in het uitgestrekte grasland, zorgden we als Natuurmonumenten voor meer dynamiek in het landschap en daardoor voelen nog meer dieren en planten zich er thuis. De overheid gaf opdracht tot zandsuppletie voor de Hondsbossche Zeewering. Een logische keuze, want deze nieuwe stranden voor de dijk zorgen voor extra veiligheid. Maar wij volgen nauwgezet wat dit doet met de natuur, want de maatregelen zullen het gebied minder zilt maken. Ook daarom heeft de Harger- en Pettemerpolder onze steun nodig. Ben jij al lid?

**Word lid** → [\[/word-lid\]](/word-lid)