



Natuurgebied

Kaapse Bossen

Bezoekersinformatie

MEER →

-  [Leersumsestraatweg, 3941 MK Doorn \(UT\)](#)
-  [Toegang van zonsopgang tot zonsondergang: ↓ Bekijk hele openstelling](#)
[06.31 - 20.47](#)
-  [Toon gebiedskaart](#)



De Utrechtse Heuvelrug op

In de ochtend trap ik mijn weg naar boven, naar de Kaapse Bossen bovenop de Utrechtse Heuvelrug. Het landschap trekt als een film aan mij voorbij. Akkers, heide, bos en oude lanen; het landschap van de heuvelrug. Zonlicht en wind spelen met de bladeren van de bomen. Een grazende ree kijkt verwonderd toe voordat hij stil weer in het bos verdwijnt. Boven mijn hoofd hoor ik de roffel van een specht waarmee hij zegt: "Dit is mijn terrein." Ik glimlach; daar zijn we het over eens.



Stef van Helmond

Boswachter gebieden Kaapse Bossen, Soesterveen en Op Hees.

Over het gebied ↓

Meer over Kaapse Bossen

Over het gebied >

Uitgelicht >

Bezoekersinformatie >

Nieuws >

Routes >

Agenda >

Over het gebied

De Kaapse Bossen liggen bij Doorn, midden in het Nationaal Park Utrechtse Heuvelrug. Een glooiend bosgebied vol natuurschoon en cultuurhistorie. Ontdek het zelf; wandel door brede beukenlanen of over slingerende bospadjes. Langs boswallen, eikenhakhout en de Doornse kei. Bovenop uitkijktoren De Kaap wacht een geweldig uitzicht. En daarna? Nog even nagenieten bij theehuis Helenaheugel.

De heuvels danken we aan de voorlaatste ijstijd. Een enorme ijsmassa stuwde zo'n 150.000 jaar geleden het landschap op. Het ijs smolt later weg, de stuwwal bleef achter. Net als talrijke zwerfkeien. Eentje daarvan werd later als attractie op een sokkel gezet, de beroemde Doornse kei die er nog altijd staat.

Van hei en stuifzand naar bos

Je ziet hier meer sporen uit het verleden, zoals grafheuvels uit de prehistorie en enkele stukjes hei; een herinnering aan de tijd dat het gebied grotendeels uit hei en stuifzand bestond. Schapen hielden het landschap open. Dat veranderde toen hier landgoederen werden aangelegd met lanen en bossen.

Bos voor vermaak

In 1823 plantte de heer Swellengrebel als hier de eerste bomen en gaf zijn landgoed de naam 'Kaapse Bossen'. Het gebied herinnerde hem aan de Tafelberg in Zuid-Afrika, waar hij als gouverneur van de Nederlandse Kaapkolonie bij Kaapstad diende. In eerste instantie werd het bos aangelegd voor de houtopbrengst. De volgende eigenaar gebruikte het bos op een andere manier; als toeristentrekker. Hij legde de basis van de Kaapse Bossen zoals het nu is, met brede lanen en een afwisseling van loof- en naaldbomen. Hij bouwde het theehuis Helenaheugel. Hij zette de Doornse Kei, de Stenen Tafel en twee uitkijktorens in het bos. Alles ter vermaak voor bezoekers. Aan de mensen die wilden wandelen, vroeg hij 10 cent entree.

Uitkijktoren De Kaap

De uitkijktoren en de Kaapse Bossen zijn onlosmakelijk met elkaar verbonden. Al meer dan een eeuw staat op het hoogste punt in het bos een uitkijktoren. Omdat de bomen steeds hoger werden en de toren te oud werd, bouwden we in 2006 [De Kaap](#): de huidige uitkijktoren van ruim 25 meter hoog. Bovenop kijk je vrijuit over de boomtoppen van de Utrechtse Heuvelrug.

Theehuis Helenaheugel


Theehuis Helenaheugel is in de jaren '30 gebouwd als theeschenkerij. Het is vernoemd naar de dochter van de eerste eigenaar van de Kaapse Bossen, Helena Swellengrebel. Zij bracht haar tijd graag door op deze heugel in het bos. Ontdek ook de charme van deze plek, met uitzicht over een heideveldje. Het theehuis is het hele jaar door open. Vanaf hier wandel je in 10 minuten naar de uitkijktoren.

Landgoed De Ruitenberg

Midden in de Kaapse Bossen ligt het [landgoed De Ruitenberg](#). Een poortgebouw met torenkamer markeert de ingang van het landgoed. Particulieren bewonen nog steeds het poortgebouw en het landhuis. Vanaf het wandelpad heb je goed zicht op de terrassentuin naast het huis. Die werd tussen 1917 en 1923 aangelegd door tuinarchitect Pieter Watzel.

Nationaal Park Utrechtse Heuvelrug

De Kaapse Bossen zijn onderdeel van Nationaal Park Utrechtse Heuvelrug tussen Driebergen en Rhenen, in de provincie Utrecht. Het is ongeveer 10.000 hectare groot en kent zo'n 25 verschillende grondeigenaren. De Kaapse Bossen zijn met 425 hectare dus onderdeel van een groter natuurgebied. Binnen het nationale park regelen we samen de inrichting en het beheer van de natuur. En zorgen we voor [mooie routes voor wandelaars, fietsers en ruiters](#).



Het hele jaar door ontdek je de Kaapse Bossen samen met de boswachter, van frisse wintertocht en zwole zomervondwandeling tot een paddenstoelenexpeditie in de herfst. Onze gidsen nemen je graag mee op pad.

[Bekijk hier het overzicht →](#)

Kaapse Bossen

De mooiste routes

- [Erfgoed ontdekken \(1\) >](#)
- [Eten en drinken \(3\) >](#)
- [Geschikt voor rolstoel \(1\) >](#)
- [Wandelen \(5\) >](#)
- [Rolstoel met begeleider \(1\) >](#)
- [Honden mogen mee \(4\) >](#)
- [Op pad met kinderen \(2\) >](#)

WANDELEN

Wandelroute Kaapse Bossen, bij Doorn

Wandel door de Kaapse Bossen, middenin Nationaal Park Utrechtse Heuvelrug. En beklim onderweg de uitkijktoren De Kaap. Een natuuruitje voor jong en oud.

[Bekijk de route →](#)

 5.05 km

WANDELEN

Wandelroute Hoogtepunten Kaapse Bossen - Doorn

Wandel langs de mooiste plekken van de Kaapse Bossen en beklim de uitkijktoren De Kaap voor een prachtig uitzicht over Nationaal Park Utrechtse Heuvelrug.

[Bekijk de route →](#)

 8.5 km

[Bekijk meer routes →](#)

Kaapse Bossen

Agenda



 don 14 mei

WANDELEN

Dauwtrappen in de Kaapse Bossen

Nog 19 plekken beschikbaar!

Voor dag en dauw een frisse wandeling maken? Kom dauwtrappen op Hemelvaartsdag!




 zon 07 jun

WANDELEN

Mindfulnesswandeling in de Kaapse Bossen

Nog 10 plekken beschikbaar!

Laat de alledaagse drukte even achter je en wandel mee met deze mindfulnesswandeling door de Kaapse Bossen.



 vri 26 jun

WANDELEN

Zwoele zomeravondwandeling in de Kaapse Bossen

Nog 30 plekken beschikbaar!

Ervaar de rust van een zwoele zomeravond in de Kaapse Bossen.

Bekijk agenda →

Bezoekersinformatie

Bereikbaarheid

Parkeerplaats Kaapse Bossen Leersumsestraatweg


📍 Leersumsestraatweg, 3941 MK Doorn (UT)

🚗 Met de auto 

Vanuit Utrecht, volg de A12 richting Arnhem. Neem afslag 21 (Maarn) richting Wijk bij Duurstede (N227, Amersfoortseweg). Na 3,6 km linksaf de Dorpsstraat op richting Leersum (N225). De Dorpsstraat gaat over in de Leersumsestraatweg. Je vindt de parkeerplaats Groene Entree Kaapse Bossen aan de Leersumsestraatweg, ter hoogte van Maarsbergseweg 5 in Doorn.

Toegankelijkheid



Toegang van zonsopgang tot zonsondergang: Bekijk hele openstelling 
06.31 - 20.47

Maandag 06.31 - 20.47

Dinsdag 06.29 - 20.48

Woensdag 06.27 - 20.50

Donderdag 06.25 - 20.52

Vrijdag 06.23 - 20.53

Zaterdag 06.21 - 20.55

Zondag 06.18 - 20.57



Rolstoel met begeleider

Vanaf het theehuis Chalet Helenaheuvel ligt een halfverhard pad van 1,8 kilometer lang over de heuvelrug, de wandelroute Rondje Helenaheuvel [[/natuurgebieden/kaapse-bossen/route/rondje-helenaheuvel-de-kaapse-bossen](https://natuurgebieden/kaapse-bossen/route/rondje-helenaheuvel-de-kaapse-bossen)]. Deze wandelroute is in het veld aangeduid met gele pijltjes. Door de hoogteverschillen kan het een pittige wandeling zijn. Daarom is deze route geschikt voor mensen met een elektrische rolstoel, scootmobiel of rolstoel met begeleiding voor een extra duwtje in de rug. Een deel van de route loopt door een hondenloosgebied.

De parkeerplaats bij Chalet Helenaheuvel [<https://maps.google.com/?q=52.0456,5.35357>] is met drie parkeerplekken ingericht voor rolstoelgebruikers. De horeca is bereikbaar via een steile helling.

Huisregels



Wandelen op wegen en paden



Fietsen op aangewezen fietspaden

In de Kaapse Bossen vind je twee (doorgaande) fietsroutes: het Let de Stigterpad [<https://www.routesinutrecht.nl/routes/1831363497/let-de-stigterpad>] en de Maarsbergseweg. Op de onverharde paden in het bos is fietsen niet toegestaan.



Honden mogen alleen los op aangegeven locaties

Honden zijn welkom, mits aangelijnd in het bos. Bij Chalet Helenaheuvel is een hondenlosloopegebied. Hier mogen de honden onder appèl vrij lopen.



Paardrijden met ruiterslabel op aangewezen paden

Met geldig Ruitervignet Utrechtse Heuvelrug [<https://www.np-utrechtseheuvelrug.nl/ruitervignetuh/>].



Groepsactiviteiten, evenementen en professioneel gebruik alleen na toestemming

Vraag voor een (sport)activiteit met meer dan 20 personen of de organisatie van een betaalde activiteit in de Kaapse Bossen eerst toestemming aan Natuurmonumenten. Meer informatie en toestemming aanvragen: Natuurmonumenten toestemming [</contact/toestemming>].

Let op: maak je met deze activiteit gebruik van meerdere natuurgebieden in het Nationaal Park Utrechtse Heuvelrug? Informeer dan bij het Gebruikersloket van het Nationaal Park [<https://www.np-utrechtseheuvelrug.nl/gebruikersloket>].



Metaaldetectie en magneetvissen niet toegestaan

Natuurmonumenten beschermt natuur en cultureel erfgoed. Behoud van het (archeologisch) bodemarchief hoort daarbij. Zoeken met een metaaldetector en magneetvissen is daarom niet toegestaan in onze gebieden. Lees hier meer over de regels rond metaaldetectie [</natuurgebieden/gebiedsregels/metaaldetectie>].



Vliegen met drones niet toegestaan

Vliegen met drones is ongewenst in de Kaapse Bossen. Het verstoort dieren en mensen in de natuur. Lees hier meer over de regels rond drones [</natuurgebieden/gebiedsregels/drones>].

Praktisch



Kaapse Bossen, Chalet Helenaheuvel → [[/](#)]

📍 Sint Helenalaan 2 [<https://maps.google.com/?q=52.0449,5.35418>], 3941 EH Doorn

T: 0343 412062 [tel:0343412062]  info@helenahuvel.nl

f

[ht

tps

:/

/

w

w

w.

fac

eb

oo

k.c

om

/C

hal

et-

He

len

ah

eu

vel

-

Ka

ap

se-

Bo

sse

n-

17

95

46

20

54

22

97

0/

Verkennen



Kaapse Bossen, Uitkijktoren De Kaap → [/natuurgebieden/kaapse-bossen/tip/uitkijktoren-de-kaap]

📍 Toon op kaart [https://maps.google.com/?q=52.041565192725,5.3655258193521]

Extra informatie



Uitkijktoren De Kaap

Wandel rechtstreeks naar De Kaap vanaf de parkeerplaatsen Groene Entree Kaapse Bossen of Chalet Helenaheuvel. De uitkijktoren staat middenin het bos op circa een kilometer afstand.



Nationaal Park Utrechtse Heuvelrug

Het natuurgebied Kaapse Bossen is onderdeel van Nationaal Park Utrechtse Heuvelrug. Ga naar np-utrechtseheuvelrug.nl [http://np-utrechtseheuvelrug.nl] voor meer informatie.



Paardrijden in Nationaal Park Utrechtse Heuvelrug

In de Kaapse Bossen ligt zo'n 8,5 kilometer ruiterspad. Deze paden zijn onderdeel van het routenetwerk van Nationaal Park Utrechtse Heuvelrug. Kijk voor nieuws of activiteiten op de Facebook-pagina van Stichting Ruiters en Mennen Utrechtse Heuvelrug: RuitersEnMennenUtrechtseHeuvelrug.

Kaapse Bossen

Nieuws

09 FEBRUARI 2026 | JULIA BOSWINKEL

Wandelroutes in de Kaapse Bossen

Wij krijgen vaak vragen en opmerkingen over de wandelroutes in de Kaapse Bossen. Met deze informatie proberen we je vragen alvast te beantwoorden.

[Lees meer →](#)

27 JANUARI 2025 | JULIA BOSWINKEL

Bodemonderzoek in de Kaapse Bossen

In Nederland worden de bossen bedreigd door verzuring en vermeting. Ook de bodems in de Kaapse Bossen hebben hier last van. Op dit moment onderzoekt Onderzoekcentrum B-Ware de bodemkwaliteit in het gebied.

[Lees meer →](#)

[Meer nieuws →](#)

Direct naar

- [Tips](#) >
- [Speurtochten](#) >
- [Schoolactiviteiten](#) >
- [Groepsuitjes](#) >

Kaapse Bossen

Wat wij hier doen

Meer natuurlijker bos

Natuurmonumenten werkt al ruim 25 jaar aan meer natuurlijke variatie in de Kaapse Bossen. We vormen het oorspronkelijke productiebos langzaam om tot een natuurlijk bos. Zo'n bos heeft open plekken en bomen van verschillende soorten en leeftijden door elkaar heen. Het is daarmee aantrekkelijk voor meer soorten planten en dieren. Ook zorgen we voor ecologische verbindingen, zoals een ecoduct of heideverbinding. Gunstig voor veel dieren die zich kunnen verplaatsen en zo meer leefruimte krijgen. De variatie blijft daarnaast intact dankzij onderhoud van het eikenhakhout, de lanen en heideveldjes.

[Help mee de natuur te beschermen → \[/help-mee\]](#)