



2,63 km - 53 minuten
Kadoelerbos



Natuurmonumenten

Kadoelerbosroute, tussen Kraggenburg en Vollenhove

Vlonders en bruggetjes voeren je door dit natte bos. Geniet van het uitzicht over het Kadoelerveld. Of speur naar paddenstoelen, vogels, vlinders en Schotse hooglanders.

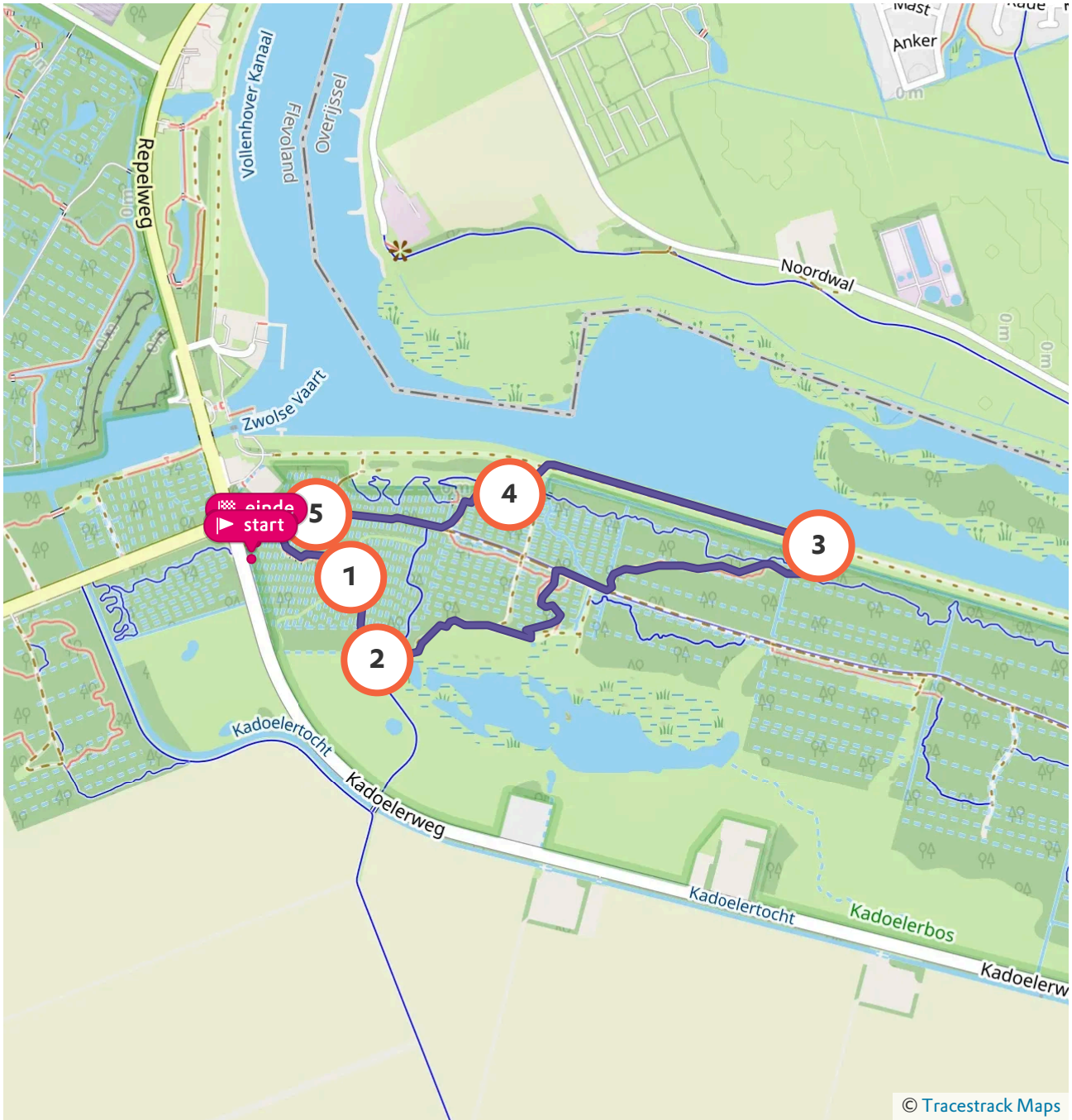
De route start op de parkeerplaats aan de Kadoelerweg en is met bruine pijlen gemarkeerd. Er loopt ook een MTB-route door dit gebied. Beide routes kruisen elkaar op enkele punten en volgen deels dezelfde paden.

Waar kun je starten

Parkeerplaats Kadoelerweg



Kadoelerweg 1, 8317
PH Kraggenburg (FL)





1 Begrazing



Het pad kronkelt door het beukenbos. Geniet in het voorjaar van frisgroene beukenblaadjes. Of speur in het najaar naar beukennotjes. Voorbij dit hek kom je in het begrazingsgebied van Schotse hooglanders. Zij houden de begroeiing in het Kadoelerveld in bedwang. Zo blijft het gebied open. Deze dieren zijn zachtmoedig, maar houd altijd afstand, voer of aai ze niet. De hond mag aangelijnd mee.



2 Uitzicht Kadoelerveld



Het Kadoelerveld is een afwisselend natuurgebied met plassen, moerassige laagtes, riet en struweel. Vanaf het uitzichtpunt zie of hoor je vogels als dodaars, roodborsttapuit en rietzanger. Kale jonker, rietorchis en pinksterbloemen bloeien hier in grote aantallen. Zoveel bloeiende planten trekken vlinders en insecten aan. Bij de aanleg van dit natuurgebied in 2003 is een oeroude boomstamkano opgegraven. De eikenhouten kano was mogelijk 2000 jaar oud. De geconserveerde kano is in Museum Schokland te bewonderen.



3 Kadoelermeer



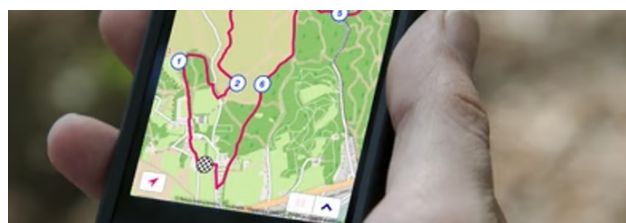
Sinds januari 2009 beheert Natuurmonumenten het Kadoelermeer. Dit is een van de randmeren langs de Noordoostpolder. Het water is er ondiep, behalve in de vaargeul die veel wordt gebruikt door de recreatievaart. De twee eilanden in het Kadoelermeer zijn ontstaan bij het uitdiepen van de vaargeul. Nu groeit er een weelderig bos en vormen rietkragen prachtige zomen. Tegen Vollenhove aan ligt 'Het Klif', een overblijfsel van de vroegere steile kliffen langs de Zuiderzee. Dit bijzondere verschijnsel is ontstaan door de eeuwenlange afslag door de zee.



4 Nat bos



De bodem van het Kadoelerbos is zeer vochtig. Dat komt doordat er keileem in de ondergrond zit. Keileem laat geen water door. Hier groeien daarom veel mossen en varens. Ook paddenstoelen zijn hier veel te zien. Er zijn al bijna 1.500 verschillende soorten geteld. Zoals bijvoorbeeld de onschuldig ogende, maar zeer giftige groene knolamaniet. Dankzij vele bruggetjes en vlonders kun je van dit natte bos genieten.



5 Finish




Je bent bijna bij het eindpunt van je wandeling, De boswachters hopen dat je een mooie wandeling hebt gehad en ontvangen je graag weer in de Flevoland! Bijvoorbeeld op de Havenroute in het Waterloopbos. Volg ons op Facebook: www.facebook.com/waterloopbos of op Instagram via www.instagram.com/waterloopbos.



Word nu ook lid

Sluit je net als 968.000 anderen aan bij Natuurmonumenten. Je beschermt niet alleen de natuur in Nederland, maar je ontvangt ook een welkomstpakket en alle ledenvoordelen.

nm.nl/de-natuur-in/word-lid



Nieuw: Het Natuur Puzzelboek

Het Natuur Puzzelboek: een boek van 160 pagina's vol puzzels, verhalen en weetjes over de natuur in Nederland. Leuk om zelf mee aan de slag te gaan of om cadeau te geven. Je bestelt 'm op

nm.nl/puzzelboek