



4,5 km - 1 uur 30  
Mentink



Natuurmonumenten

# Wandelroute Korenburgerveen, vlakbij Winterswijk

Zin in een bijzondere wandeling? Deze wandelroute voert je door het Meddose Veen, onderdeel van het grotere Korenburgerveen: een hoogveengebied ten noordwesten van Winterswijk. De route voert je over de resten van een moerasgebied dat zich ooit uitstreckte over een groot deel van de Achterhoek en het aangrenzende Duitsland. Hier vind je bijzondere vogels, zoogdieren, amfibieën en reptielen en ook zeldzame vlinders.

De wandeling is gemarkeerd met rode pijltjes en loopt tegen de richting van de klok in. Let op: het pad is smal en loop deels over een plankenpad.

De wandelroute start op het gemeentelijke parkeerterrein 't Rommelgebergte, aan de Arrisveldweg.

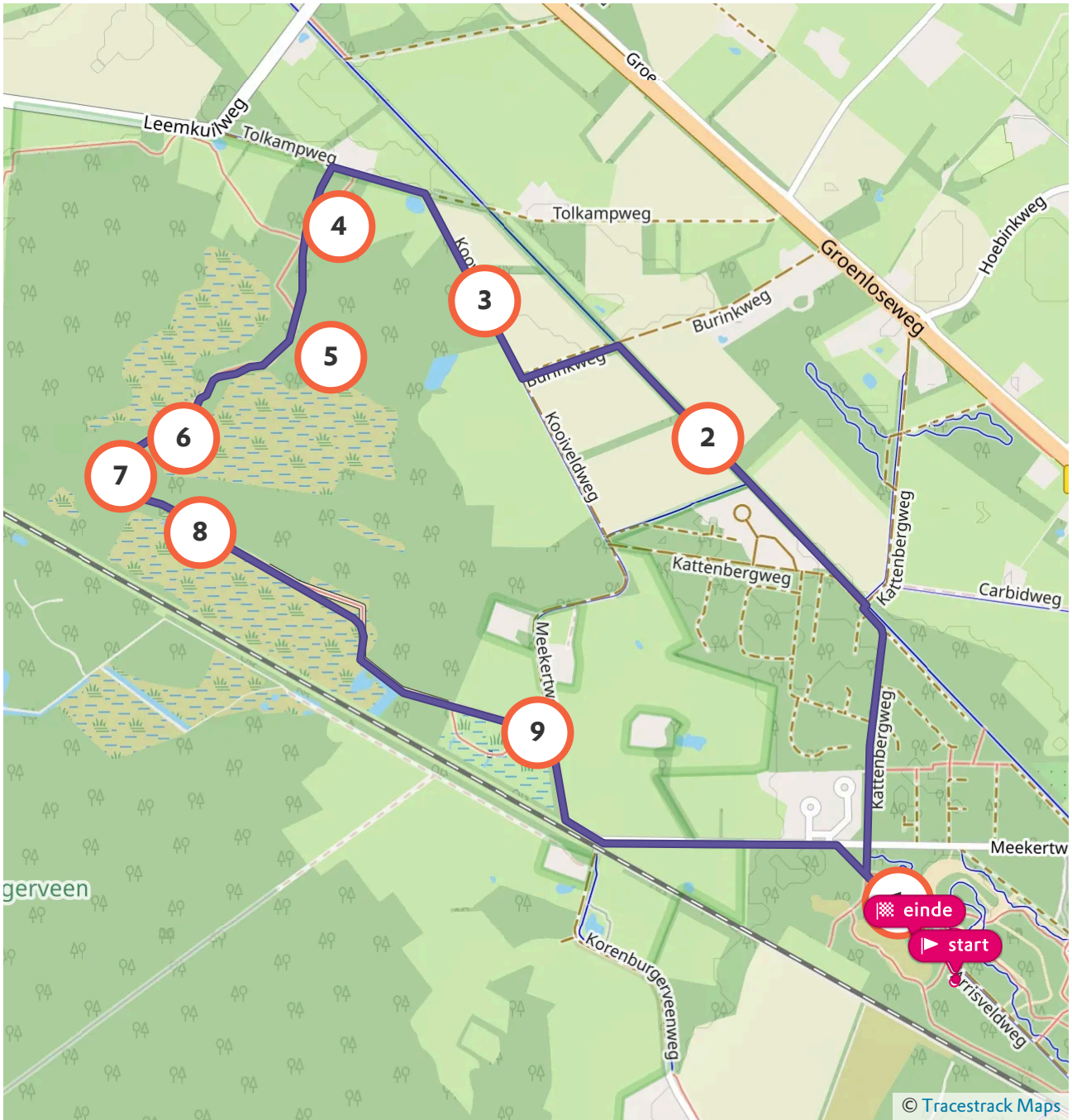
Let ook op: je kunt je hond(en) niet meenemen op deze route, dus ook niet aangeliend! Om de rust voor onder andere de vele zeldzame broedvogels zo veel mogelijk te garanderen in dit kwetsbare gebied geldt in het Korenburgerveen de regel 'honden niet toegestaan'.

## Waar kun je starten

### Winterswijk, parkeerplaats Arrisveldweg



Winterswijk,  
parkeerplaats  
Arrisveldweg





## 1 Stuifzand



De wandeling begint in een bos dat is aangeplant op voormalig stuifzand. De grond is er zanderig en dus voedselarm. Er wilde vroeger slechts heide op groeien. Door overbeweiding en afplaggen, verdween de heide en ontstond uiteindelijk stuifzand. Omdat stuifzand niets opbrengt werden een eeuw geleden eiken en grove dennen aangeplant. Aan de heuveltjes én de jeneverbessen - een echte stuifzandplant - is het stuifzandverleden nog af te lezen.



## 2 Kom



Het fietspad loopt merkwaardig kaarsrecht. Het is aangelegd op het vroegere tracé van de spoorlijn Winterswijk/Groenlo. Hoogveengebieden zoals het Korenburgerveen liggen altijd in een van nature waterdichte 'kom'. In het zich verzamelende regenwater ontstaat een moeras. Onverteerde plantenresten vormen op den duur een (soms metersdik) veenpakket. Je wandelt hier op de rand van de kom waarin het Korenburgerveen ontstond. De weilanden links zijn, omdat ze op de rand van die kom liggen, niet langer als landbouwgrond in gebruik. Natuurmonumenten hoopt deze graslanden tot natuurgebied te mogen omvormen. Buizerds en haviken kun je nu al regelmatig boven het veld zien vliegen.



### 3 Bomen




Je kijkt uit over het Meddose Veen. Nog geen eeuw geleden was het landschap hier helemaal open. Door verdroging én omdat het gebied niet werd 'gebruikt', groeide het dicht met bomen. Dat verandert nu. Het Meddose Veen is immers weer veel natter en veel bomen kunnen daar niet tegen. Ze vallen om.



### 4 Veendijk



Je wandelt nu op een oude veendijk. Links en rechts werd vroeger het veen uitgegraven. Het dijkje is blijven liggen. Langs het dijkje bloeit zomers veenpluis en eenarig wollegras.



### 5 Heide



Dopheide gedijt op schrale (voedselarme) grond. Heide hoort dus bij hoogveen. Ook de heide was door vermesting van de bodem achteruit gegaan. Door de bovenste, voedselrijke bodemlaag af te schrapen, komt de voedselarme ondergrond boven waarop de heide zich kan herstellen. Dit bos is vogelrijk. Je kunt er tjiptjaf, grote bonte specht, sperwer en vele andere soorten tegenkomen.



### 6 Veenmos



Je wandelt nu door de kern van het veengebied. Hoogveen heeft licht nodig, om het herstel van het veen te versnellen zijn daarom bomen gekapt. Het hoogveen groeit alweer en ook de bijbehorende planten als moerasstruisgras en waternavel breiden zich weer uit.



## 7 Broekbos



Bij de stuw - bedoeld om het eventuele neerslagoverschot af te voeren – zie je wat er gebeurt als een bos te nat wordt. Veel bomen sterven, maar niet allemaal. Wilgen kunnen tegen nattigheid. Zulke natte bossen, broekbossen, zijn bijzonder rijk aan varens en mossen, en planten als waterviolier.



## 8 Heikkikker



Het Korenburgerveen herbergt duizenden heikkikkers, onder meer in de poeltjes naast het pad. In het vroege voorjaar worden de mannen knalblauw en roepen de vrouwen. Dat klinkt alsof er een pannetje water staat te koken! 's Zomers kleurt het veld stralend wit door het bloeiende veenpluis. Langs het Meddose Veenpad groeien ook witte en bruine snavelbies en klokjesgentiaan: zeldzame planten die kenmerkend zijn voor schrale veengebieden.



## 9 Schraler




Het grasland was vroeger in gebruik bij boeren. Natuurmonumenten maakt door beweiding de grond hier wat minder voedselrijk. Soorten als paapje en haas zijn dol op dit soort ruige weilanden. Teruglopend naar het beginpunt van de wandelroute passeer je het Corlese Veen. Dat is, net als het Vragenderveen en het Meddose Veen, onderdeel van het Korenburgerveen. Ten tijde van de turfwinning exploiteerde elk buurtschap zijn eigen stukje veen en gaf daar zijn naam aan.



### Word nu ook lid

Sluit je net als 968.000 anderen aan bij Natuurmonumenten. Je beschermt niet alleen de natuur in Nederland, maar je ontvangt ook een welkomstpakket en alle ledenvoordelen.

[nm.nl/de-natuur-in/word-lid](https://nm.nl/de-natuur-in/word-lid)



### Nieuw: Het Natuur Puzzelboek

Het Natuur Puzzelboek: een boek van 160 pagina's vol puzzels, verhalen en weetjes over de natuur in Nederland. Leuk om zelf mee aan de slag te gaan of om cadeau te geven. Je bestelt 'm op

[nm.nl/puzzelboek](https://nm.nl/puzzelboek)