


Natuurgebied

Kortenhoefse Plassen

Bezoekersinformatie

MEER →

 [Oppad, Kortenhoef \(NH\)](#)
[0294-268222](#)

 [Toon gebiedskaart](#)



Varen in een bloemenzee

Ik blijf het een bijzondere belevenis vinden: varen in een bloemenzee. Elke zomer kun je op de Kortenhoefse Plassen door een zee aan waterlelies en gele plomp roeien of kanoën. Een echte aanrader! Maar ook wandelend over de historische voetpaden Oppad en Kromme Rade kun je de weidse plassen en smalle slootjes van dit laagveengebied goed verkennen.



Hans Boekhoff

Boswachter van dit gebied

[Over het gebied](#) ↓

Meer over Kortenhoefse Plassen

[Over het gebied](#) >

[Uitgelicht](#) >

[Bezoekersinformatie](#) >

[Routes](#) >

Over het gebied

Tastbare herinnering aan turfwinning

Wist je dat de Kortenhoefse Plassen, net als de rest van de Vechtplassen, zijn ontstaan door turfwinning? Vanwege de grote behoefte aan brandstof in de grote steden werd het veen in deze regio afgegraven. Met een schop of baggerbeugel werd het veen gestoken en op smalle stroken land te drogen gelegd. Door het uitbaggeren van het veen veranderde het land in water. De legakkers en petgaten tastbare herinneringen aan deze tijd, die je nog steeds in het landschap terug kunt zien.

Uniek laagveen

Laagveengebieden zijn niet alleen uniek in Nederland, maar ze zijn van internationale betekenis. Waarom? Omdat in het laagveen water soms weer veranderd in land. Dit proces heet verlanding. Op luwe plekjes in petgaten gaan dan waterplanten groeien. Zovél dat er een soort drijvende mat ontstaat: een drijfmat of kragge. Op de drijfmat gaan vervolgens ook andere planten groeien en later zelfs bomen. Elk stadium van verlanding kent zijn eigen dieren en eigen specifieke plantjes. De biodiversiteit van verlandende petgaten is daarom zó groot dat ze wel de tropische regenwouden van de lage landen worden genoemd.

Een andere reden waarom er in de Kortenhoefse Plassen bijzondere planten groeien en bloeien is de aanwezigheid van kwelwater. Op sommige plekken in het gebied komt dit voedselarme en schone grondwater naar boven. Vaak zijn juist meer zeldzame planten dol op dit water.

Op pad in de Kortenhoefse Plassen

- Wandel over historische kerkenpaden langs weidse plassen, smalle slootjes, moerasbos en bloemrijke legakkers. Download de [wandelroute Oppad en Kromme Rade](#).
- Vaar door een bloemenzee van waterlelies en gele plomp, hoor het wuivende riet en luister naar de vele moeras- en rietvogels. Download de [kanoroute Kortenhoefse Plassen](#).
- Ligt er in de winter genoeg ijs op de plassen? Grijp je kans en verken de Kortenhoefse Plassen op de schaats. Kijk voor meer informatie over het ijs en de mogelijkheden op de website van [IJclub Kortenhoef 'Ons genoeg'](#).

Ontdek de Kortenhoefse Plassen te water

Of het nu zomer, lente, herfst of winter is... het is altijd een goede tijd om in een kano te stappen en de Kortenhoefse Plassen te ontdekken. Afhankelijk van het seizoen vaar je letterlijk in een zee van bloemen, langs wuivend riet of besneeuwde legakkers.

[Download de kanoroute door de Kortenhoefse Plassen](#) →

Kortenhoefse Plassen

De mooiste routes

Eten en drinken (1) >

Fietsen (2) >

Hardlopen (1) >

Kanovaren (1) >

Varen (1) >

Wandelen (1) >

Honden mogen mee (1) >

FIETSEN

Fietsroute langs de allermooiste Vechtplassen

Tussen de Vecht en de Utrechtse Heuvelrug ligt het gebied van de Vechtplassen. Het waterrijke laagveengebied is ruim 3.000 hectare groot en bestaat uit verschillende natuurgebieden die min of meer aan elkaar verbonden zijn.

[Bekijk de route →](#)

 35 km

HARDLOPEN

Hardlooproute Oppad en Kromme Rade, vlak bij Hilversum

De hardlooproute voert je dwars door de uitgestrekte plassen van Kortenhoef en Loosdrecht. Geniet van het uitzicht vanaf de historische wandelpaden, het Oppad en de Kromme Rade.

[Bekijk de route →](#)

 9.28 km


[Bekijk meer routes →](#)

Bezoekersinformatie

Bereikbaarheid

Oppad

 [Oppad, Kortenhoef \(NH\)](#)

 [0294-268222](tel:0294-268222)

 vechtplassen@natuurmonumenten.nl

Huisregels




Vliegen met drones niet toegestaan

Vliegen met drones schaadt de natuur en is daarom ongewenst in onze gebieden. Boven beschermde natuur (Natura2000-gebieden) zijn drones sowieso niet toegestaan. Lees hier meer [[drones](#)].

Praktisch



Bezoekerscentrum Gooi en Vechtstreek → [[/bezoekerscentrum-gooi-en-vechtstreek](#)]

 Noordereinde 54b [<https://maps.google.com/?q=52.2511,5.12339>], 1243 JJ 's-Graveland


T: (035) 656 3080 [[tel:\(035\)6563080](tel:(035)6563080)] 

bcgooienvechtstreek@natuurmonumenten.nl

[<mailto:bcgooienvechtstreek@natuurmonumenten.nl>]



Kortenhoef, Jachthaven Kortenhoef → [[/](#)]

 Moleneind (tussen 2 en 4) [<https://maps.google.com/?q=52.2256,5.08312>], 1241 ME Kortenhoef

T: 035 6561 871 [<tel:0356561871>]

Extra informatie



Contact

Heb je een vraag of melding over de Kortenhoefse Plassen? Mail dan naar de beheereenheid Vechtplassen via vechtplassen@natuurmonumenten.nl [<mailto:vechtplassen@natuurmonumenten.nl>] of bel tijdens kantooruren naar 0294-268 222