



Natuurgebied

# Landgoed Eerde

Bezoekersinformatie

MEER →

 [Kasteellaan 1, 7731 PJ Ommen \(OV\)](#)

 [Toon gebiedskaart](#)



## Cultuur en natuur op Eerde

Ik hou van de mix hier op het landgoed. Het statige formele kasteel met de symmetrisch aangelegde lanen en tuinen tegenover de slingerende paadjes en authentieke boerderijen langs de zandwegen verderop in het landgoed. Als ik dan ook nog een Ijsvogel zie langs de slingerende Regge, dan heb ik weer een topdag. Heerlijk om hier te mogen werken.



Liesbeth Voorthuijsen

Boswachter van dit gebied

[Over het gebied](#) ↓

### Meer over Landgoed Eerde

[Over het gebied](#) >

[Uitgelicht](#) >

[Bezoekersinformatie](#) >

[Nieuws](#) >

[Routes](#) >

[Agenda](#) >

# Over het gebied

Midden in het hart van Overijssel, tussen Ommen en Den Ham, ligt landgoed Eerde. Hier proef je een fijne mix tussen natuur en cultuur. Ga op ontdekkingsstocht in dit uitgestrekte landschap.

## Boswachters, boeren en vrijwilligers

Er gebeurt elke dag van alles op landgoed Eerde. Niet alleen is het een komen en gaan van bezoekers, ook de boswachters van Natuurmonumenten hebben hier hun kantoor. Op Landgoed Eerde is ook een grote groep vrijwilligers actief. Werkzaam in het natuurbeheer, maar ook in publieksfuncties of administratie. Kijk ook niet raar op als je scholieren op het landgoed ziet. Zij gaan naar de internationale school die al sinds 1933 op landgoed Eerde gevestigd is. Ook vind je op Eerde een paar actieve natuurvriendelijke boerenbedrijven, zoals boerderij De Meulenhorst.

## Monumenten op het landgoed

Het bekendste gebouw is Kasteel Eerde. Het kasteel is te bezichtigen met een gids. Wandelend over het landgoed, kom je verschillende karakteristieke gebouwen tegen. Verscholen in het bos ligt bijvoorbeeld de grafkelder van de familie Van Pallandt, waar drie leden van de familie begraven liggen. Maar ook het jachthuis en het koetshuis zijn historisch waardevol. Totaal staan er twintig monumenten op het landgoed.


## Van rovershol tot Rijnlandse roede

Wist je dat er rond 1350 een ridder woonde op landgoed Eerde? Roofridder Evert van Essen was de schrik van het gebied. Vanuit zijn versterkte huis van hout terroriseerde hij de omgeving en overviel hij kooplieden die op doortocht waren. Tijdens een strafexpeditie werd zijn burcht platgebrand.

Johan Werner baron van Pallandt liet het landgoed in 1715 aanleggen. Hij deed dit volgens een strikte en harmonische maatvoering. Hij gebruikte hiervoor de menselijke maat van Vitruvius, een Romeinse veldheer. Vervolgens werd binnen een specifiek symmetrisch effect nagestreefd, het enfilade-effect. De Rijnlandse roede maakte het verhaal compleet. Hier lees je meer over de harmonische maatvoeringen.

## Bijzonder parkbos

We beheerden het parkbos tot 2009 als een gewoon bos. Tot we ontdekten dat het was ingemeten in Rijnlandse roeden. Vanaf dat moment werd die maatvoering in alles meegenomen. Ook het rococovak en het quinconcevak, in het parkbos zijn voorbeelden van bijzondere maatvoeringen en inspirerende tuinarchitectuur.



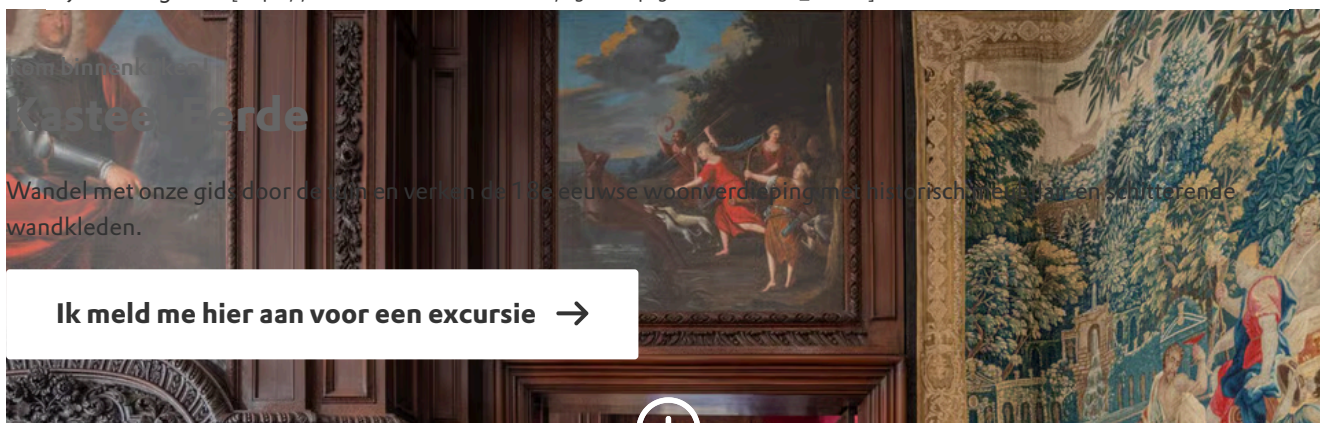
Landgoed Eerde is uiterst symmetrisch aangelegd.

# De Regge slingert dwars door Eerde

Op landgoed Eerde kom je een zeldzaam natuurverschijnsel tegen: een rivier die dwars door het bos slingert. Bijna nergens anders in Nederland komt dit voor. Natuurmonumenten heeft een oude bocht opnieuw verbonden met de rivier de Regge. Zo kan het water vrij het bos in.

## Landgoed Eerde verkennen

Er zijn veel meer manieren om Eerde te ontdekken. Wandel de route rondom het kasteel en bewonder in het voorjaar de grachtmuren waarop het plantje de Aubrietia groeit en bloeit. Met een beetje geluk spot je ringslang, die willen nog wel eens liggen te zonnen. Dwaal door het wiskundig labyrint van lanen en voel je even jonkheer- of jonkvrouw in de prachtig ontworpen parkbosvakken. Of stap op de fiets voor een groter rondje in de omgeving van het landgoed. Zo bezoek je de karakteristieke boerenerven in Eerder Achterbroek en geniet je van de mooiste kleuren op de hooilanden en akkers. We organiseren ook excursies in dit prachtige deel van het landgoed. Onze gidsen vertellen je graag alles. Kijk in de agenda [[https://www.natuurmonumenten.nl/agenda?page=1&locatie=N\\_11733](https://www.natuurmonumenten.nl/agenda?page=1&locatie=N_11733)] voor de activiteiten.



### Om binnen te komen Kasteel Eerde

Wandel met onze gids door de tuin en verken de 17e eeuwse woonverdieping met historische meubelen en slitterende wandkleden.

**Ik meld me hier aan voor een excursie →**



Landgoed Eerde

## De mooiste routes

- Erfgoed ontdekken (4) >
- Fietsen (1) >
- Hardlopen (1) >
- Wandelen (4) >
- Op pad met kinderen (2) >

## WANDELEN

### Wandelroute landgoed Eerde: langs kasteel en natuur

Wandel door het historische landschap van landgoed Eerde langs kasteel, parkbos, akkers en heide. Deze route neemt je mee door afwisselende natuur en boeiende cultuurgeschiedenis.

[Bekijk de route →](#)

 10.79 km

## FIETSEN

### Fietsroute langs de geheimen van Salland

Wie Salland zegt, zegt Nationaal Park Sallandse Heuvelrug. Boek gerust een hotel of camping want je bent hier na een dag echt niet uitgekeken. Deze route brengt je langs de hoogtepunten, waarvan sommigen echt het afstappen waard zijn.

[Bekijk de route →](#)

 101 km

---

[Bekijk meer routes →](#)

Landgoed Eerde

## Agenda



📅 zat 06 jun

## WANDELEN


### Ontdek de Steile Oever bij Ommen

**Nog 8 plekken beschikbaar!**

Begin je weekend met een avontuurlijke wandeling! We gaan langs de kronkelende Regge. Een ontdekkingsstocht met begeleiders die het gebied op hun duimpje kennen.



📅 zat 20 jun



Wilt weten hoe eigenlijk van ree tot ree leeft het ree en hoe kan een ree  
- als we ons oog met een ree staan - herkennen of het een mannetje of een  
vrouwtje is en - bij besaeding - hou dus het dier is. Naarmate je je dit meer  
eigen maakt, worden de dieren nog interessanter.

Bas Worm

### Fotografeer reeën in de schemering

Nog 8 plekken beschikbaar!

Voor fotografen die van de natuur houden: beleef de schemering en leg reeën vast in hun eigen omgeving.



 zon 28 jun

OERRR Zoek mee naar de verborgen schat bij Kasteel Eerde! (8-13 jaar)

Nog 22 plekken beschikbaar!

Ben jij klaar voor een spannend avontuur? Zet je speurneus op en ga onder begeleiding van een gids op ontdekkingsreis in kasteel Eerde! Dit betreft een excursie voor kinderen.

[Bekijk agenda](#) →

## Bezoekersinformatie

---

### Bereikbaarheid

---

### Parkeerplaats voor het kasteel

 [Kasteellaan 1, 7731 PJ Ommen \(OV\)](#)

 [Rechtstreeks](#)

### Huisregels

---

Wandelen op wegen en paden



Landgoed Eerde ontdek je het best te voet. Van zonsopgang tot zonsondergang ben je welkom. Kasteel Eerde is alleen onder begeleiding van een gids toegankelijk. Boek hier je ticket voor één van onze geplande excursies [[https://www.natuurmonumenten.nl/agenda?page=1&locatie=N\\_303](https://www.natuurmonumenten.nl/agenda?page=1&locatie=N_303)]



#### Groepsactiviteiten, evenementen en professioneel gebruik alleen na toestemming

Wil je een (sport)activiteit organiseren met meer dan 20 personen of organiseer je een betaalde activiteit in dit gebied, dan dien je van tevoren toestemming aan te vragen bij Natuurmonumenten. Meer info en aanvraagformulier [[/toestemming](#)].



#### Vliegen met drones niet toegestaan

Vliegen met drones schaadt de natuur en is daarom ongewenst in onze gebieden. Boven beschermde natuur (Natura2000-gebieden) zijn drones sowieso niet toegestaan. Lees hier meer [[/drones](#)].

---

## Praktisch

---



**Ommen, Natuurinformatiecentrum Ommen** → [<https://natuurlijkommen.nl/bezoekerscentrum-ommen/>]

📍 Hammerweg 59a [<https://maps.google.com/?q=52.497,6.42276>], 7731 AJ Ommen

T: 088-5551480 [<tel:088-5551480>] ✉ [info@natuurlijkommen.nl](mailto:info@natuurlijkommen.nl)

[<mailto:info@natuurlijkommen.nl>]



**Eerder Achterbroek, Boerderij Meulendorst** → [[/](#)]

📍 Achterbroekweg [<https://maps.google.com/?q=52.479,6.47264>], 7731 PN Ommen

---

## Verkennen

---



**Eerde, kasteel Eerde** → [[/](#)]

📍 Kasteellaan 1 [<https://maps.google.com/?q=52.4854,6.45328>], 7731 PJ Ommen

---

## Extra informatie

---



Vrij wandelen op wegen en paden



Honden welkom, mits aangelijnd



Geschikt voor rolstoel

Parkbos toegankelijk; invalidentoilet aanwezig in natuurinformatiecentrum Ommen

Landgoed Eerde

## Nieuws

04 JUNI 2026 | SIMONE DAMHOF

### Landgoed Eerde: 18 franjestaarten in één vleermuiskast

Spanning bij elke vleermuiskast op Landgoed Eerde. Vrijwilligers ontdekten 18 franjestaarten in één kast en troffen ook rosse vleermuizen aan.

[Lees meer →](#)

---

18 MEI 2026 | LIESBETH VOORTHUIJSEN

### Nieuw bankje langs de Regge met verhaal van Frits Iordens

Bij de Hoge Oever op Landgoed Eerde in Ommen is een bankje geplaatst met uitzicht over de Regge. De plek nodigt bezoekers uit om even stil te staan bij het landschap en bij het verhaal van Frits Iordens.

[Lees meer →](#)

---

09 APRIL 2026 | LIESBETH VOORTHUIJSEN

### Boekpresentatie 'De goeroe en de baron' zet rijke geschiedenis van Landgoed Eerde in de schijnwerpers

Op 9 april werd op Kasteel Eerde De goeroe en de baron gepresenteerd, het nieuwe boek van journalist en schrijver Rick Nieman. Samen met de podcast van Sacha de Boer brengt het een bijna vergeten hoofdstuk uit de geschiedenis opnieuw tot leven.

[Lees meer →](#)

---

---

[Meer nieuws →](#)

## Direct naar

---

Vakantiewoningen



---

Vrijwilligersvacatures

