




Natuurgebied

Landgoed Egheria

Bezoekersinformatie

MEER →

 [Bentheimerstraat 25, 7587 ND De Lutte](#)

 [Toon gebiedskaart](#)



Egheria: wandelen en fietsen in het mooiste stukje Twente

Zoek je een plek in Twente waar je écht even kunt opladen? Kom wandelen of fietsen op landgoed Egheria, net buiten Oldenzaal. Hier vind je alles: bossen, beken, de hoogste berg van Overijssel én die mysterieuze Koepel boven op de Tankenberg. Je benen worden moe, je hoofd juist leeg. Energie gegarandeerd.



Simone Damhof

Boswachter van dit gebied

[Over het gebied](#) ↓

Meer over Landgoed Egheria

[Over het gebied](#) >

[Uitgelicht](#) >

[Bezoekersinformatie](#) >

[Nieuws](#) >

[Routes](#) >

Over het gebied

Op de top van Overijssel

Dit landgoed laat je letterlijk hoogte- en dieptepunten ervaren. Van beekdal De Helle naar bergtop De Tankenberg. Voor wandelaars en mountainbikers een hele klim. Egheria is Twente op zijn best; weilanden omzoomd met houtwallen en snelstromende beekjes in het bos. Dat trekt niet alleen mensen aan maar ook allerlei soorten planten en dieren.

De Tankenberg: letterlijk en figuurlijk een hoogtepunt

Egheria is geen standaard wandelgebied. De Tankenberg is met 85 meter de hoogste 'berg' van Overijssel – een kuitenbijter voor wandelaars en fietsers. Maar het uitzicht is het waard. Je kijkt uit over Twente én tot diep in Duitsland. Een perfecte pauzeplek. De Koepel [<https://www.natuurmonumenten.nl/natuurgebieden/landgoed-egheria/monumenten/koepel-op-de-tankenberg>] staat precies op een kruising van leylijnen – plekken waar de energie schijnt te stromen. Of je er nou in gelooft of niet: je komt er opgeladen vandaan.

Bos, beken en beesten


De natuur op Egheria leeft. In de bossen hoor je de buizerd miauwen en zie je soms een ree uit het beekdal springen. De beken zijn helder en koel – de poelen liggen beschermd in de beekdalen, precies wat de zeldzame kamsalamander nodig heeft. Die leeft hier graag, tussen de watervlooien, slakken en ander klein grut.

Verstopte pareltjes: Erve Middelkamp en Dassen Hendrik

Tussen de bomen duikt ineens een oud boerenerf op: Erve Middelkamp [<https://www.natuurmonumenten.nl/natuurgebieden/landgoed-egheria/monumenten/erve-middelkamp-op-egheria>]. Nu een fijne groepsaccommodatie, toen nog een werkboerderij. De hooischuur is gebleven – perfect om even te pauzeren of een tijdreisje te maken. Bovenin vind je de vergaderruimte [<https://www.natuurmonumenten.nl/vergaderen/vergaderen-bij-landgoed-egheria>], die kan je huren. Drostes Tubbergen [<https://www.drostes.nl/oerboerderij/>] regelt de verhuur voor ons. Ook leuk: het Dassen Hendrik Pad. Genoemd naar onze oude achterbuurman, hij liep via de dassenburcht vroeger naar de kerk in Oldenzaal. Zijn naam leeft voort in een wandelroute. Hoe mooi is dat?

De magie van de Koepel

Boven op de Tankenberg staat de opvallende koepel [<https://www.natuurmonumenten.nl/natuurgebieden/landgoed-egheria/monumenten/koepel-op-de-tankenberg>]. Een beetje mysterieus, een beetje magisch. Gebouwd op kruispunten van energiebanen. Sommige mensen voelen daar echt iets, anderen genieten gewoon van het uitzicht en de rust. Wist je dat hier ooit de tempel van de Germaanse godin Tanfana zou hebben gestaan? Of het waar is, laten we in het midden. Wat vaststaat: dit is een unieke plek in Twente, met geschiedenis én toekomst.



Het uitzicht vanaf de Tankenberg is prachtig.

Wandelen en fietsen in Twente

Egheria ligt aan diverse doorgaande wandel- en fietsroutes in Twente en is makkelijk bereikbaar vanuit Oldenzaal en vanaf Pannenkoekhoes De Stroper. [<https://www.pannenkoekhoes.nl/>] Daar staan borden met fiets- en wandelroutes. Je vindt er een grote parkeerplaats. En na afloop van je natuuravontuur kan je er goed vertoeven.

Samen zorgen we voor dit bijzondere stukje Twente

De natuur onderhouden doen we niet alleen. Dankzij vrijwilligers

[<https://www.natuurmonumenten.nl/natuurgebieden/landgoed-egheria/vrijwilligersvacatures/gastheer-in-de-natuur-vrijwillige-boswachter>],

leden én sponsoren blijft ook landgoed Egheria mooi en toegankelijk. Zo helpt Businessclub Klavertje4 in 2025

[<https://klavertje4.de/>] met het restaureren van de Koepel. Dat soort steun maakt het verschil. Want plekken als deze verdienen zorg en aandacht – voor nu én voor later.

Erve Middelkamp

Even terug in de tijd op dit typisch Twents boerenerf. In de hooischuur kan je onder het genot van een kopje koffie genieten van het uitzicht over het dal.

Info over dit eeuwenoude erf →



Landgoed Egheria

De mooiste routes

Erfgoed ontdekken (1)



Eten en drinken (1)



Fietsen (1) >

Mountainbiken (1) >

Wandelen (2) >

Speciaal voor kinderen (1) >

Op pad met kinderen (2) >

OP PAD MET KINDEREN

De tocht van OERRR, wandelroute voor kinderen

Struinen, ontdekken en onderweg uitrusten tussen de kipjes op erve Middelkamp. Geniet van het uitzicht over het beekdal, plaats je fototoestel op de 'kiekplek' en maak de perfecte plaat. Als je heel stil bent zie je misschien wel een ree in het hoge gras lopen en hoor het ger...

[Bekijk de route →](#)

 2 km

MOUNTAINBIKEN

MTB-route rondom Oldenzaal

Ontdek het prachtige en afwisselende landschap rond Oldenzaal met deze uitdagende MTB-route.

[Bekijk de route →](#)

 35.7 km

[Bekijk meer routes →](#)

Bezoekersinformatie

Bereikbaarheid

Pannenkoekhoes De Stroper

 [Bentheimerstraat 25, 7587 ND De Lutte](#)

Huisregels



Wandelen op wegen en paden




Honden mogen mee mits aangelijnd, op de paden

Praktisch



Tourist Info De Lutte-Losser → [\[/\]](#)

 Plechelmusstraat 14 [<https://maps.google.com/?q=52.3167,6.98645>], 7587 AM De Lutte

T: 0541551160 [<tel:0541551160>]  info@visitdeluttelopper.nl

[\[mailto:info@visitdeluttelopper.nl\]](mailto:info@visitdeluttelopper.nl)

Landgoed Egheria

Nieuws

15 JANUARI 2026 | SIMONE DAMHOF

Kabbelende beken maken natuur sterker in Landgoederen Oldenzaal

Smeltwater toont het meteen: beekherstel in Landgoederen Oldenzaal houdt water langer vast. Minder erosie, meer natuurkracht in Twente.

[Lees meer →](#)

12 NOVEMBER 2025 | SIMONE DAMHOF

Een kleurrijke dag op landgoed Egheria

Ontsnap aan de drukte en wandel het Dassen Hendrikpad op Landgoed Egheria in De Lutte. Herfstkleuren, stilte en uitzicht over Twente. Jolanda neemt je mee.

[Lees meer →](#)

31 OKTOBER 2025 | SIMONE DAMHOF

Koffiedrinken in de boomgaard op de Hakenberg

We vierden de eerste resultaten van ons Hakenbergproject: herstel van de hoogstamboomgaard. Naast gezellig koffiedrinken staken we ook de handen uit de mouwen.

[Lees meer →](#)

[Meer nieuws →](#)

Direct naar

[Vergaderlocaties](#) >

[Vrijwilligersvacatures](#) >

Landgoed Egheria

Wat wij hier doen

Ruimte voor de kamsalamander

Natuurmonumenten zet zich op het landgoed in voor behoud van cultuur en natuur. Een belangrijk aspect van het werk van de boswachter is beheer van bos, beken en poelen. In het beekdal maaien we in fases. Vlinders en andere insecten vinden dan voldoende voedsel en schuilplekken in de onbewerkte stukken. Insecten zijn op hun beurt ook weer van groot belang als voedsel voor de kamsalamander. Samen met andere partijen werken wij aan het verbeteren van de waterhuishouding. Belangrijk voor de dieren en planten die het hier juist zo goed doen vanwege het schone bronwater.