



1,5 km - 30 minuten
Landgoed Hackfort



Natuurmonumenten

Kasteelroute Hackfort, bij Vorden

Ontdek alle hoogtepunten van landgoed Hackfort op deze korte route. Hackfort ligt in een idyllisch kleinschalig boerenlandschap met een rijke historie, gevormd door landadel, boeren en water, sinds 1981 beheerd door boswachters. Een Achterhoeks landgoed met een lappendeken van onder andere gras, akkerlanden en bos. Een plek waar je kunt genieten van de natuur tussen de boerderijen, bolle akkers, bloemrijke graslanden en een historische moestuin.

Startpunt is bij de handwijzer op het voorplein of op de parkeerplaats van Hackfort. De route is gemarkeerd met gele pijlen. Je gaat over halfverharde paden en stevige bosgrond. Door deze stevige ondergrond is de route ook geschikt voor mensen in een rolstoel of met wandelwagen en buggy. Je steekt twee keer een bruggetje over. Langs de route staan meerdere bankjes.

Praktische informatie



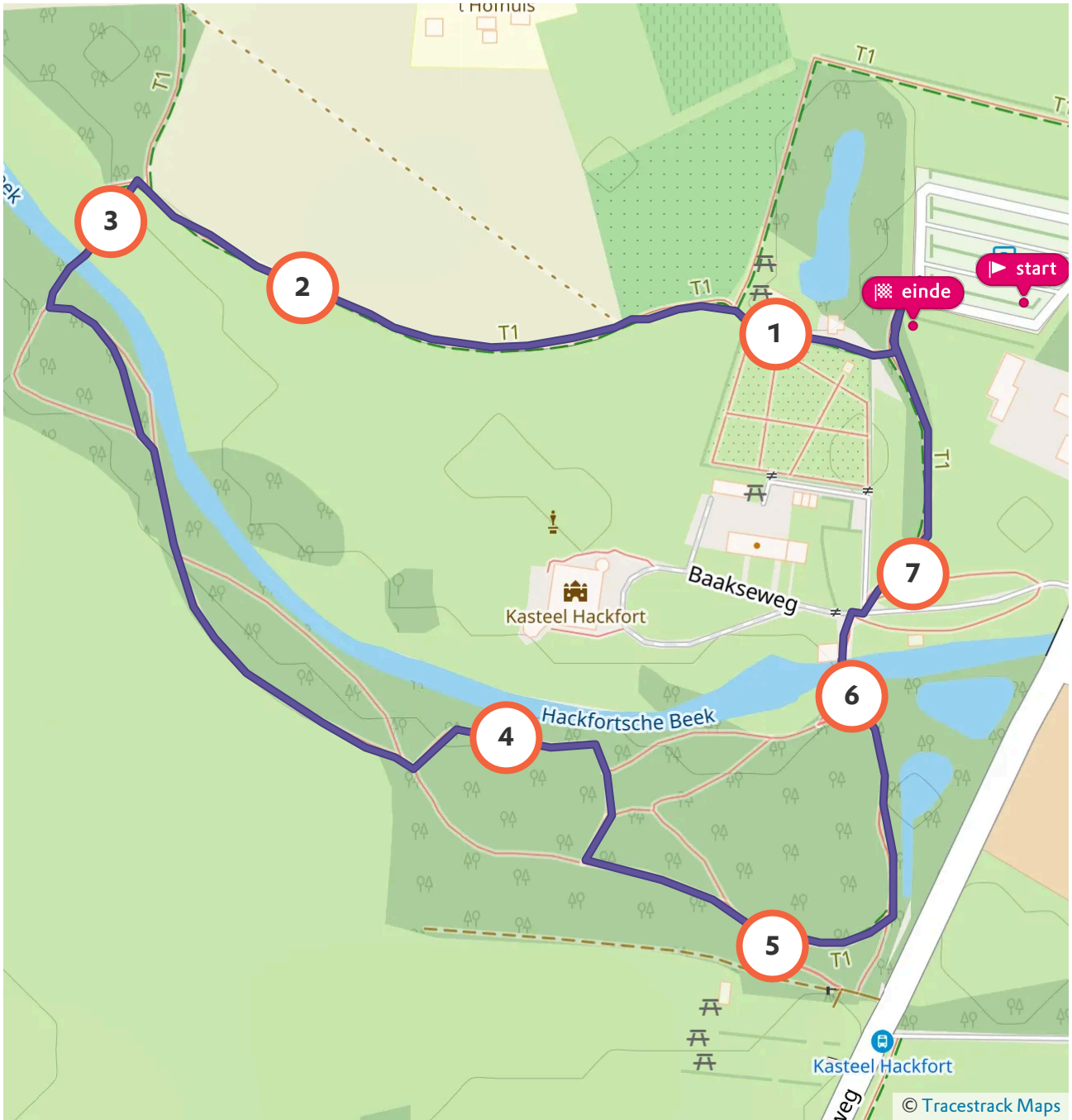
Geschikt voor rolstoel

Waar kun je starten

Parkeerplaats Baakseweg (gratis parkeren voor leden)



Baakseweg, 7251 RH
Vorden (GD)





1 Kasteelmoestuin



Je komt al vroeg op je route in deze oase van het landgoed. De Hof van Hackfort, oftewel de historische kasteelmoestuin met bijbehorende boomgaard. Samen met een groep enthousiaste vrijwilligers teelt Natuurmonumenten hier veel verschillende soorten groenten, bloemen en fruit op biologische wijze. Bij onze burens, de Keuken van Hackfort, kun je proeven hoe lekker die smaken. Ook groenten van vroeger staan er weer op het menu, zoals pastinaak en palmkool. Heb je geluk dan zijn onze vrijwilligers aanwezig en kun je ook groenten kopen.

Tip: ter voorbereiding of ter plekke kun je luisteren naar de podcast over Hackfort. In de podcastserie 'Te gast bij kastelen' hoor je mooie verhalen van/over zes Vordense kastelen over historie, erfopvolging, verborgen ruimtes en toekomst. Ontdek met hoeveel trots en passie de landgoederen draaiende worden gehouden. Podcast is te vinden via de VVV Vorden, Spotify en andere gebruikelijke podcast kanalen.



2 Kleurrijke akker



Misschien heb je het gemerkt dat het pad je steeds iets hoger voert. Dat komt omdat de akker rechts van je vroeger jaar op jaar bemest werd met ruige stalmest en daardoor steeds hoger werd. Tegenwoordig staat er vaak biologische graan op deze akker. Kom je in juni of juli dan bloeien er kleurrijke akkerkruiden als korenbloem, kamille en klapproos tussen het wuivende graan. De boerderij Het Hofhuis die een stukje verder ligt is een zorgboerderij van Urtica de Vijfsprong. Urtica werkt zelf ook biologisch. Waar mogelijk doen de bewoners klusjes op het landgoed voor boswachters of pachters.



3 Adellijk kasteel



Kasteel Hackfort is stoer middelpunt van het landgoed. In het veertiende-eeuwse kasteel bevindt zich de unieke Van Westerholtzaal waar regelmatig culturele activiteiten zijn, te boeken via de Keuken van Hackfort.

Overnachten op Hackfort kan ook. In kasteel Hackfort zijn vijf vakantieappartementen ingericht. Door de oude grandeur voel je je even baron en barones. Je boekt ze via buitenleven vakanties. En je kunt bij gelegenheid de kasteelkelder bezoeken en dwalen door de kasteelgewelven.

De picknickbank bij dit punt heeft opstelruimte voor een rolstoel. Mijmer op dit bankje even hoe het leven op een kasteel was.




4 Zeeën van bloemen



Van februari tot juni geniet je van uitbundig bloeiende voorjaarsbloeiers. Zoals krokussen, sneeuwkllokjes, bosanemonen, boshyacinten, lenteklokjes en lelietjes der dalen. Deze fleurige bloeiers horen van oudsher op landgoederen en buitenplaatsen. Ook op Hackfort. Boswachters en vele vrijwilligers plantten meer dan een half miljoen bollen, zodat we jaarlijks kunnen genieten van zeeën van bloemen.

Neem gerust even plaats op de lange bank langs het pad.



5 Dorsmolenhuisje



Het kleine gebouwtje rechts van je, net buiten het bos is het dorsmolenhuisje. Zo hier en daar in de Achterhoek staan ze nog, de smalle schuurtjes met grote deuren waar destijds de dorsmolen stond. De wagenschuren bij de boerderijen waren veelal niet groot genoeg. Een groep boeren bouwde dan een schuur op maat, kochten gezamenlijk een dorsmolen die in deze schuur een plaats kreeg en in de oogsttijd gezamenlijk gebruikt werd. Zo geschiedde het ook op Hackfort. Binnen staat een originele dorsmachine, te leen van het Frysk Lânbouwmuseum.



6 Watermolen en Baakse Beek



Je bent aangeland bij de watermolen. Die dateert uit maar liefst 1700 en is in 1997 compleet gerestaureerd, waarmee dit stukje cultuurhistorie bewaard is gebleven. Vrijwillige molenaars malen hier nu graan. Van het meel wordt veevoer gemaakt voor de koeien die op hun beurt weer mest leveren voor de graanakkers.

De Baakse Beek stroomt dwars door landgoed Hackfort. Natuurmonumenten koestert deze fraaie Achterhoekse beek, vanwege zijn landschappelijke schoonheid. Maar ook omdat water cruciaal is voor het voortbestaan van planten en dieren. Door de aanleg van een vistrap door Waterschap Rijn en IJssel kunnen vissen als de winde de watermolen veilig passeren. Zo krijgen ze een groter leefgebied.

Bij de molen staan meerdere banken.



7 Finish



Je bent bijna aan het eind van je route. Neem nog even een kijkje in de moestuin of geniet van het uitzicht en een hapje of drankje bij de Keuken van

Hackfort. Gastheer Boudewijn de Bakker en gastvrouw Lindsay Kirkaldy zorgen dat je je thuisvoelt terwijl je geniet van lokale, seizoensgebonden gerechten.


De boswachters van Natuurmonumenten hopen dat je een mooie wandeling hebt gehad en ontvangen je graag weer op de landgoed Hackfort! Volg ons op Facebook of via onze website.



Word nu ook lid

Sluit je net als 968.000 anderen aan bij Natuurmonumenten. Je beschermt niet alleen de natuur in Nederland, maar je ontvangt ook een welkomstpakket en alle ledenvoordelen.

nm.nl/de-natuur-in/word-lid



Nieuw: Het Natuur Puzzelboek

Het Natuur Puzzelboek: een boek van 160 pagina's vol puzzels, verhalen en weetjes over de natuur in Nederland. Leuk om zelf mee aan de slag te gaan of om cadeau te geven. Je bestelt 'm op

nm.nl/puzzelboek