




Moeder Maas als architect

Maasvallei

Bezoekersinformatie

MEER →

-  [Molendijk 6, 6107 AA Stevensweert \(Maasgouw\) \(LB\)](#)
-  [Toegang van zonsopgang tot zonsondergang: ↓ \[Bekijk hele openstelling\]\(#\)](#)
[05.18 - 22.06](#)
-  [Toon gebiedskaart](#)



De kracht van water en grind

Welkom in de Maasvallei tussen Maastricht en Thorn. Een dynamisch rivierlandschap met de Maas als architect. Steeds opnieuw ben ik onder de indruk van de oerkrachten van Moeder Maas. Aangespoelde zaden, rustende vogels, knagende bevers en grote grazers krijgen hier allemaal een plek. Elk seizoen is anders, elk bezoek een avontuur. Struinen, fietsen, kanoën: beleef de Maasvallei op jouw manier.



Kay Jans

Boswachter van dit gebied

[Over het gebied](#) ↓

Meer over Maasvallei

[Over het gebied](#) >

[Uitgelicht](#) >

[Bezoekersinformatie](#) >

[Nieuws](#) >

[Routes](#) >

[Projecten](#) >

Over het gebied

Tussen Maastricht en Thorn slingert de Maas over een lengte van zo'n 50 kilometer precies op de grens van Nederland en België. Ze heet hier Grensmaas, ook wel Gemeenschappelijke Maas. De enige grindrivier die Nederland rijk is en grotendeels zonder scheepvaart. In het meest noordelijke stuk liggen diepe grindplassen, die onderdeel zijn van het Maasplassengebied. Op de brede oevers van de Maas en Maasplassen mag de wilde riviernatuur haar eigen gang gaan. Sinds de grindwinning is er volop ruimte voor water, planten, dieren én mensen. Je vindt hier geen geplaveide wegen en uitgezette routes, maar struipaden ingesleten door kuddes Gallowayrunderen en Konikpaarden en wandelaars. Vandaag hier, morgen daar. Een plek voor verwondering en verrassing. Waar je elke keer iets anders ziet en – bijna uniek voor Nederland – je eigen weg kiest. Ruige riviernatuur waar je eindeloos kunt struinen, dat vind je in Rivierpark Maasvallei.

Project Grensmaas

De Maas bepaalt hier al eeuwen het landschap. De dynamische regenrivier zet grind af, neemt land weer mee en zorgt voor stroomgeulen. Een veranderlijk gebied met ruimte voor verschillende planten en dieren. In de vorige eeuw is de rivier in een keurslijf van dijken en stuwen geperst. De Maas kon haar vormende werk niet meer doen. De veiligheid van mensen kwam in gevaar tijdens vernielende hoogwaters in '93 en '95. Daarop werd tussen Maastricht en Roosteren het grootste rivierproject van Nederland ontwikkeld en uitgevoerd: project Grensmaas. Het project – dat loopt tot 2027 – combineert grindwinning met hoogwaterveiligheid en ruim 1000 hectare natuurontwikkeling. Op dit moment concentreren de werkzaamheden zich op de laatste twee werklocaties.

Natuurmonumenten is partner van het uitvoerende Consortium Grensmaas en beheert een groot deel van de (nieuwe) natuur in de Maasvallei. De meest zuidelijke locaties vallen onder Staatsbosbeheer. De nieuwe natuurgebieden zijn onderdeel van het grensoverschrijdende Rivierpark Maasvallei, waarbinnen tal van partners uit Belgisch en Nederlands Limburg samenwerken aan de ontwikkeling van het gebied.



Wilde riviernatuur

We zien op steeds meer plekken dat de natuur ons verrast als de mens een stapje terug doet. De (nieuwe) natuur langs de Maas laten we daarom zoveel mogelijk haar eigen gang gaan. Natuurlijke processen krijgen volop de ruimte. Zo vormt het water samen met de grote grazers, bevers en andere wilde dieren een nieuw landschap waarin natte en droge delen, ruigtes, bloemrijke graslanden en oobossen elkaar afwisselen. Allerlei planten en dieren vinden hier een plek. Dat blijkt wel uit het rapport 'Maas in Beeld' [<https://www.maasinbeeld.nl/wp-content/uploads/Maas-in-Beeld-brochure-nieuw.pdf>] uit 2020. In tien jaar tijd is de oppervlakte aaneengesloten natuurgebied verdubbeld. Met drie keer zoveel bijzondere planten en bloemen als voorheen. En een aanzienlijke verbetering van de biodiversiteit [<https://www.natuurmonumenten.nl/biodiversiteit>], zowel boven als onder water. Nieuwsgierig? Frank Ressler van De Kijkhut maakte deze prachtige sfeervideo [https://www.youtube.com/watch?v=_NSZsgee4pA].

Vaste onderhoudsmedewerkers

In de (nieuwe) natuurgebieden zet Natuurmonumenten sociale kuddes Konikpaarden en Galloway-runderen [<https://www.natuurmonumenten.nl/natuurgebieden/maasvallei/natuurbeheer/sociale-kuddes-van-de-maasvallei>] in. Het zijn onze onmisbare onderhoudsmedewerkers. De dieren zijn het hele jaar door in de terreinen aanwezig en leven in hechte familiegroepen. Met hun begrazing brengen ze variatie in het landschap. Ze grazen, maken paden, trappen grond open, nemen zandbaden en verspreiden zaden via hun vacht en uitwerpselen. Deze zaden – aangevoerd door het overstromende water uit het zuiden – krijgen de kans te ontkiemen op een nieuwe plek. Zo vormt zich een ruig grasland met tal van bloemen en kruiden, afgewisseld met struwelen en bomen. Vogels, vlinders en tal van zoogdieren plukken daar de vruchten van. Let wel: de grote grazers blijven wilde dieren, dus aai of voer ze niet.



Struinend op ontdekking

Door de ingrepen verandert de Maas in een brede grindrivier met meer bewegingsvrijheid, wat zij van oorsprong ook was. Maar niet alleen de rivier krijgt de ruimte. Als wandelaar mag je in de ruige natuur zelf je route bepalen. Vrij struinen mag overal. Tussen bloemen en kruiden door, genietend van prachtige uitzichten. Waar je kunt gaan en staan, hangt af van droge of natte perioden, van hoog of laag water. Onderweg kun je zomaar een visarend, visdief of ijsvogel spotten. Vooral watervogels vinden hier een goed thuis. Bevers [<https://www.natuurmonumenten.nl/dieren/bever>] zie je misschien niet vaak, maar hun sporen zoals afgeknagde takken en stammen zijn niet te missen. Elke plek, elk seizoen, elk bezoek is anders. Kom dus regelmatig terug en ervaar zelf de natuur zich steeds verder ontwikkelt.

Tips

- Ga je op struintocht in de Maasvallei? Trek dan stevige, waterdichte schoenen aan. Vooral in regenperioden kunnen de gebieden nat en zompig zijn. Een lange broek beschermt je tegen ruige, soms prikkende vegetatie en teken.
- In het noorden van de Maasvallei net buiten het witte stadje Thorn ligt schiereiland Koningssteen, een van de oudste gebieden. Hier banjer je op de grens van Nederland en België avontuurlijk door grasland en bosjes en ontdek je talloze beversporen.
- Tijdens het avontuurlijke Rondje Molenplas [<https://www.natuurmonumenten.nl/natuurgebieden/maasvallei/route/rondje-molenplas>] maak je een spannende oversteek via stapstenen. Bij de tegenover gelegen Hompesche Molen [<https://www.natuurmonumenten.nl/natuurgebieden/maasvallei/molens/de-hompesche-molen>] vermaken kinderen zich in de Speelnatuur van OERRR [[/kinderen/speelnatuur/speelnatuur-van-oerrr-hompesche-molen](https://www.natuurmonumenten.nl/kinderen/speelnatuur/speelnatuur-van-oerrr-hompesche-molen)].
- Vanuit Meers kun je een uitdagende struintocht [<https://www.natuurmonumenten.nl/natuurgebieden/maasvallei/route/het-klauwenpad-struinroute>] naar Maasband ondernemen. Je passeert het meest dynamische stuk van de Grensmaas, een indrukwekkend Bomenmonument en vogeluitkijkpunt.
- Voor liefhebbers van meerdaagse wandeltochten is er de Lange afstandswandeling [<https://rivierparkmaasvallei.eu/lange-afstandswandeling/>]. Deze grensoverschrijdende tocht van 137 km verbindt de 11 gemeenten in het RivierPark Maasvallei en brengt je langs de mooiste landschappen en gezellige dorpjes. Niet voor niets in 2021 verkozen tot 'Beste wandelroute van de Benelux'.
- Om het RivierPark Maasvallei echt grensoverschrijdend te verkennen, maak je tijdens je wandel- of fietstocht gebruik van de veerpontjes [<https://rivierparkmaasvallei.eu/veerpontjes/>].



Struinen kan en mag overal.

Meer info en contact

Heb je een vraag voor ons? Neem contact op via maasvallei@natuurmonumenten.nl

[<mailto:maasvallei@natuurmonumenten.nl>] of bel met ons boswachterskantoor Kempen Midden-Limburg via 0495 - 58 31 30.

Wil je op de hoogte blijven van actualiteiten in onze gebieden in de Maasvallei? Kijk dan regelmatig in het nieuwsoverzicht op onze website [[/natuurgebieden/maasvallei/nieuws](https://www.natuurmonumenten.nl/natuurgebieden/maasvallei/nieuws)], abonneer op je de nieuwsbrief [<https://nm.nl/nieuwsbrief>] of volg ons op Facebook [<https://www.facebook.com/maasvallei1>].

Wil je meer weten over wat Natuurmonumenten als beheerder nastreeft in haar gebieden in de Maasvallei? Download de kaart met onze Natuurvisie 2016-2033 [https://bestanden.natuurmonumenten.nl/2018-12/Poster-Natuurvisie-Maasvallei-2016_0.pdf].

Zie je een grote grazer in nood? Bel dan naar 06 20 81 73 85. Dit calamiteitenummer vind je ook op de blauwe grazersbordjes bij de ingangen van de begrazingsterreinen.

Grote grazers van de Maasvallei

Vaste onderhoudsmedewerkers

In de natuurgebieden lopen Galloway-runderen en Koninkpaarden vrij rond. Met hun gegraas houden ze het landschap open en brengen ze variatie in de natuur. Dat zorgt voor een explosie van leven! Bewonder de grazers op afstand (minimaal 25 meter) en doorkruis een kudde niet.

[Lees meer over de kuddes →](#)



Maasvallei

De mooiste routes

- Erfgoed ontdekken (1) >
- Eten en drinken (2) >
- Fietsen (1) >
- Geschikt voor rolstoel (1) >
- Wandelen (1) >
- Speciaal voor kinderen (1) >
- Rolstoel met begeleider (1) >
- Honden mogen mee (1) >
- Op pad met kinderen (1) >

FIETSEN

Fietsroute Midden Limburg op zijn mooist

Deze fietsroute is voor doorzetters en natuurliefhebbers. Maar liefst 125 kilometer door natuurpareltjes van soms nog onontdekte schoonheid. Dat alleen al maakt de tocht de moeite waard.

[Bekijk de route →](#)

 125 km

WANDELEN

Wandelpad langs de Molenplas

Beleef de avontuurlijke natuur langs de Molenplas bij Ohé en Laak. Geniet via het halfverharde pad van de rust en de ruimte in een gebied waar kruiden, insecten, watervogels, bevers en grote grazers het heel goed naar hun zin hebben.

[Bekijk de route →](#)

 2 km

[Bekijk meer routes →](#)

Bezoekersinformatie

Bereikbaarheid


Parkeerplaats Hompesche Molen

 [Molendijk 6, 6107 AA Stevensweert \(Maasgouw\) \(LB\)](#)

 [Rechtstreeks](#)

Toegankelijkheid



Toegang van zonsopgang tot zonsondergang: [Bekijk hele openstelling](#) 
05.18 - 22.06

Woensdag 05.18 - 22.06

Welkom tussen zonsopgang en zonsondergang

Donderdag 05.19 - 22.06

Welkom tussen zonsopgang en zonsondergang

Vrijdag 05.19 - 22.06

Welkom tussen zonsopgang en zonsondergang

Zaterdag 05.20 - 22.06

Welkom tussen zonsopgang en zonsondergang

Zondag 05.20 - 22.06

Welkom tussen zonsopgang en zonsondergang

Maandag 05.21 - 22.06

Welkom tussen zonsopgang en zonsondergang

Dinsdag 05.22 - 22.06

Welkom tussen zonsopgang en zonsondergang

Kinderwagen en buggy

De struinnatuur is helaas niet geschikt voor kinderwagens, rolstoelen en mensen die minder goed ter been zijn. Op de volgende plekken vind je halfverharde paden waar je met een rolstoel of buggy wel gebruik van kunt maken.

- wandelpad langs de Molenplas [<https://www.natuurmonumenten.nl/route/wandelpad-langs-de-molenplas>]
- wandelpad langs de Maas bij Grevenbricht (naast voet- en fietsveer 't 'Vaerke)



Veerboot

Om het RivierPark Maasvallei echt grensoverschrijdend te verkennen, maak je tijdens je wandel- of fietstocht gebruik van de veerpontjes [<https://rivierparkmaasvallei.eu/veerpontjes/>].

Huisregels



Vrij wandelen

Onze gebieden in de Maasvallei zijn struinnatuur. Hier vind je geen wandelpaden en routes, maar mag je - net als de rivier - je eigen weg kiezen. Vrij wandelen mag overal tussen zonsopgang en zonsondergang. Andere activiteiten zijn niet toegestaan.

De Maas bepaalt waar je kunt gaan en staan. Bij hogere waterstanden kunnen delen van het gebied overstromen en niet of minder goed begaanbaar zijn. Lees hier meer

[<https://www.natuurmonumenten.nl/natuurgebieden/maasvallei/nieuws/zo-hoort-het-in-de-maasvallei>].

Houd rekening met grote grazers

In de natuurgebieden grazen sociale kuddes

[<https://www.natuurmonumenten.nl/natuurgebieden/maasvallei/natuurbeheer/sociale-kuddes-van-de-maasvallei>] Galloway-runderen en Konikpaarden. Ze zijn vriendelijk naar mensen toe, maar het blijven wilde dieren. Blijf op afstand (minimaal 25 meter), voer de grote grazers niet en doorkruis een kudde nooit. Zie je een grote grazer in nood? Bel dan met de kuddeverzorger via 06-20817385.

Honden mogen mee

De hond mag mee, mits aangelijnd. Dat is in het belang van de natuur, jezelf, jouw huisdier en andere bezoekers. Grote grazers kunnen schrikken van loslopende honden, zelfs als ze niks doen. Lees hier meer

[<https://www.natuurmonumenten.nl/natuurgebieden/gebiedsregels/honden-aan-de-lijn>].



Vliegen met drones niet toegestaan











Vliegen met drones schaadt de natuur en is daarom ongewenst in onze gebieden. Boven beschermde natuur (Natura2000-gebieden) zijn drones sowieso niet toegestaan. Lees hier meer [[/drones](#)].



Groepsactiviteiten, evenementen en professioneel gebruik alleen na toestemming

Wil je een (sport)activiteit organiseren met meer dan 20 personen of organiseer je een betaalde activiteit in dit gebied? Dan dien je van tevoren toestemming aan te vragen bij Natuurmonumenten. Meer info en aanvraagformulier [<https://www.natuurmonumenten.nl/toestemming>].

Praktisch

-  **Koningssteen-Kollegreend, parkeerplaats Grote Heggerlaan** → [/
📍 Toon op kaart [<https://maps.app.goo.gl/a7zvYdKoa7Rfbtm66>]
-  **Molenplas, parkeerplaats Hompesche Molen** → [/
📍 Toon op kaart [<https://maps.app.goo.gl/DDUV9pmzkjttthYYA>]
-  **Molenplas, parkeerplaats Prior Gielenstraat** → [/
📍 Toon op kaart [<https://maps.app.goo.gl/poH4Dq3WAo9KTjDCA>]
-  **Walburg, parkeerplaats Walburgisstraat** → [/
📍 Toon op kaart [<https://maps.app.goo.gl/X1KFjCXKkpiup638>]
-  **Visserweert, parkeerplaats Illikhoven** → [/
📍 Toon op kaart [<https://maps.app.goo.gl/xVspu3AftqTmoXB9>]
-  **Elba - Grevenbicht, parkeerplaats Burgemeester Kotenplein** → [/
📍 Toon op kaart [<https://maps.app.goo.gl/ifmZ2VtsBEjG1xVF7>]
-  **Nattenhoven, parkeerplaats Berger Maasstraat** → [/
📍 Toon op kaart [<https://maps.app.goo.gl/phptum2DdEDZBsy56>]
-  **Maasband, parkeerplaats Maasbanderkerkweg** → [/
📍 Toon op kaart [<https://maps.app.goo.gl/BZDgwAkn4vumeLYDA>]
-  **Meers, parkeerplaats Kloosterstraat** → [/
📍 Toon op kaart [<https://maps.app.goo.gl/pGNvQJfVCZQvJhb18>]
-  **Stevensweert, de Hompesche Molen** → [<https://hompesche-molen.nl/>]
📍 Molendijk 6 [<https://maps.google.com/?q=51.1204,5.83628>], 6107 AA
Stevensweert
-  **Ohé en Laak, IJssalon Laaker Boere Ies** → [/
📍 Toon op kaart [<https://maps.app.goo.gl/oGNAF3dNmu4vfWuH6>]
-  **Illikhoven, de Pitstop by Lisette** → [/
📍 Toon op kaart [<https://maps.app.goo.gl/oGNAF3dNmu4vfWuH6>]

 [Toon op kaart \[https://maps.app.goo.gl/kosd2w3d12cq57kM8\]](https://maps.app.goo.gl/kosd2w3d12cq57kM8)



Nattenhoven, Bie Brigitte → [/]

 [Toon op kaart \[https://maps.app.goo.gl/Y7pPvCXzkbLoXDWN7\]](https://maps.app.goo.gl/Y7pPvCXzkbLoXDWN7)




Nattenhoven, terras Maasoever → [/]

 [Toon op kaart \[https://maps.app.goo.gl/vXd138nmGWXW9jBPA\]](https://maps.app.goo.gl/vXd138nmGWXW9jBPA)



Maasband, Ut Bakkes Maasbendj → [/]

 [Leutherhoekweg 20 \[https://maps.app.goo.gl/Tw6vNG23m28DbFz68\]](https://maps.app.goo.gl/Tw6vNG23m28DbFz68), 6171 RW
Stein




Meers, café De Witte Borstel → [/]

 [Koevaart 41 \[https://maps.google.com/?q=50.9588,5.73819\]](https://maps.google.com/?q=50.9588,5.73819), 6181 NX Elsloo

Verkennen




Stevensweert, de Hompesche Molen → [https://hompesche-molen.nl/]

 [Molendijk 6 \[https://maps.google.com/?q=51.1204,5.83628\]](https://maps.google.com/?q=51.1204,5.83628), 6107 AA
Stevensweert



Stevensweert, speelnatuur van OERRR Hompesche Molen → [/[kinderen/speelplekken/speelnatuur-hompesche-molen](#)]

 [Molendijk 6 \[https://maps.google.com/?q=51.120351471904,5.8368051730858\]](https://maps.google.com/?q=51.120351471904,5.8368051730858),
Stevensweert



Stevensweert, uitzichtpunt Molenplas → [/]

 [Toon op kaart \[https://maps.app.goo.gl/HePrsrfiyARdzFLK9\]](https://maps.app.goo.gl/HePrsrfiyARdzFLK9)



Stevensweert, bomenmonument Molenplas → [/]

 [Toon op kaart \[https://maps.google.com/?q=51.117741,5.836283\]](https://maps.google.com/?q=51.117741,5.836283)



Stevensweert, vogelkijkplek Molenplas → [/]

 [Toon op kaart \[https://maps.app.goo.gl/vFqMZHtDYPkAoEUi6\]](https://maps.app.goo.gl/vFqMZHtDYPkAoEUi6)



Ohé en Laak, voormalig kasteeldomein Walburg → [/]



Weg naar Walborgh [<https://maps.google.com/?q=51.122720871745,5.820431041229>]
, Ohé en Laak



Ohé en Laak, uitkijktoren Walburg → [/]

📍 Toon op kaart [<https://maps.app.goo.gl/LpJR82eSuKDRVV6BA>]



Grevenbicht, vogelobservatiepunt Den Deyler → [/]

📍 Toon op kaart [<https://maps.app.goo.gl/VyvmGTsXrZKTWewr8>]



Maasband, vogelkijkplek 't Schaor → [/]

📍 Toon op kaart [<https://maps.app.goo.gl/kPvi96qwrRY4nVFA9>]



Meers, bomenmonument → [/]

📍 Toon op kaart [<https://maps.google.com/?q=50.96456,5.735063>]

Extra informatie



Meer informatie

Heb je een vraag of melding? Stuur dan een e-mail naar maasvallei@natuurmonumenten.nl [<mailto:maasvallei@natuurmonumenten.nl>] of bel tijdens kantooruren met ons boswachterskantoor Kempen Midden-Limburg via 0495 - 58 31 30.

Wil je op de hoogte blijven van actualiteiten in onze gebieden?

- Abonneer je op de nieuwsbrief van Natuurmonumenten via www.nm.nl/nieuwsbrief

[<http://www.nm.nl/nieuwsbrief>] of volg ons op <https://www.facebook.com/maasvallei1>

[<https://www.facebook.com/maasvallei1>]

- Kijk ook eens op de websites rivierparkmaasvallei.nl [<http://rivierparkmaasvallei.nl>] en grensmaas.nl

[<http://grensmaas.nl>]



Op struinavontuur

In de struinnatuur mag je je eigen weg volgen. Je vindt er geen geplaveide wegen en paden. Hoe bijzonder is dat? De Maas bepaalt waar je kunt gaan en staan. Trek in elk geval stevige, waterdichte schoenen aan. Vooral in regenperioden kunnen de gebieden nat en zompig zijn. Een lange broek beschermt je tegen ruige begroeiing en teken.

Toch liever geleid worden? Volg dan één van onze struinroutes: het Rondje Molenplas of het Klauwenpad. Of ga voor de Langeafstandswandeling.



Fietsen

Langs de oevers van de Maas en de verschillende natuurgebieden liggen prachtige, vrij liggende fietspaden. Maak gebruik van het knooppuntensysteem of kies een themaroute. Meer informatie vind je op www.rivierparkmaasvallei.eu/fietsen [<http://www.rivierparkmaasvallei.eu/fietsen>].

Natuurbeleving vanaf het water



Wil je de wilde riviernatuur vanaf het water beleven? Bijvoorbeeld per kano of kajak? Kijk op www.rivierparkmaasvallei.eu [http://www.rivierparkmaasvallei.eu] voor de mogelijkheden.

Maasvallei

Nieuws

21 MEI 2026 | KAY JANS

De Molenplas: een (vogel)bezoek waard

Tjeu Vossen is als vrijwilliger van Natuurmonumenten betrokken bij het inventariseren van (broed)vogels bij natuurgebied de Molenplas. Regelmatig trekt hij – alleen of met een groepje - erop uit. Zo ook deze vroege lenteochtend in april. Een verslag van een gepassioneerd vogelaar.

[Lees meer →](#)

16 MAART 2026 | KAY JANS

Bescherm de jonkies in de Maasvallei

Het broedseizoen is aangebroken. In de Maasvallei help je jonge dieren door je hond (zoals altijd) aan de lijn te houden, uit de buurt te blijven van kalfjes en veulens en afstand te bewaren tot de oever. Samen geven we de jonkies een goede start van het leven.

[Lees meer →](#)

12 FEBRUARI 2026 | KAY JANS

Eerste Belgisch-Nederlands kampioenschap Stone Skimming

Op zaterdag 9 mei vindt het allereerste Belgisch – Nederlands kampioenschap Stone Skimming plaats in RivierPark Maasvallei. De oevers van de Maas lenen zich uitstekend voor een wedstrijdje stenen 'sjmieten'.

[Lees meer →](#)

[Meer nieuws →](#)

Direct naar

Tips



Speelnatuur



Vrijwilligersvacatures



Maasvallei

Wat wij hier doen

1000 hectare natuur erbij

Natuurmonumenten geeft de natuur in dit gebied de volle ruimte. Doordat de Maas weer breder mag stromen en kronkelen, komt er ruim 1000 hectare wilde riviernatuur bij met grindbanken, ruige oevers, nevengeulen, moerassen en ooibossen. Dit is het rivierenlandschap waar wij ons voor inzetten, samen met onze Belgische collega's en de steun van onze leden. Een goede reden om je ook aan te sluiten bij Natuurmonumenten.

Word lid → [\[/word-nu-lid\]](/word-nu-lid)