



Natuurgebied

Marker Wadden in het Markermeer

Bezoekersinformatie

MEER →

 [De Aanloop 4, 8242NM Lelystad \(FL\)](#)

 [Toon gebiedskaart](#)



Natureilanden in het Markermeer

Het weidse eilandgevoel, de fascinerende moerasnatuur: op Marker Wadden ervaar je overal om je heen de ongerepte natuur. De natureilanden, aangelegd met zand, klei en slib uit het Markermeer, zijn in trek bij talrijke vogels die hier uitrusten of broeden. Prachtig om ze van dichtbij te spotten vanuit de kijkhutten. Bezoek dit heerlijke eiland, maak een wandeling en geniet van de nieuwe natuur.



Tim Captein

Boswachter van dit gebied

[Over het gebied](#) ↓

Meer over Marker Wadden in het Markermeer

- [Over het gebied](#) >
- [Uitgelicht](#) >
- [Bezoekersinformatie](#) >
- [Nieuws](#) >
- [Routes](#) >
- [Agenda](#) >
- [Projecten](#) >

Over het gebied

Een groep bijzondere natuureilanden verrijst midden in het Markermeer: Marker Wadden, het nieuwste stukje Nederland. Deze 'windwadden' zorgen ervoor dat de natuur in het gebied weer opleeft. De eilanden met natuurlijke oevers en paaiplaatsen zijn gemaakt van zand, klei en slib uit het Markermeer. Ze geven een enorme impuls aan de leefomstandigheden voor waterplanten, schelpdieren, vogels en vissen. Zo ontstaat hier een waar natuurparadijs.

Ervaar op het Haveneiland de weidsheid van Marker Wadden en zie hoe de natuur zich ontwikkelt. Je kunt er heerlijk wandelen, vogels spotten, van de stranden genieten en je verwonderen over het weidse uitzicht over het Markermeer.

Ontstaan van het natuureiland

Door de aanleg van de dijk tussen Enkhuizen en Lelystad in 1976 verdween de dynamiek in het Markermeer en daardoor het rijke planten- en dierenleven. Het werd een statisch meer, de natuurlijke balans raakte verstoord. Door de aanleg van Marker Wadden, met nieuwe natuurlijke oevers en ondieptes, keert het leven onder en boven water terug.

Varen naar Marker Wadden

Ontdek dit nieuwe natuurparadijs voor planten, insecten, vissen en vogels. Neem [de veerboot vanuit Lelystad](#) of [kom met je eigen boot](#) en leg aan op het Haveneiland. Er zijn ook [charters](#) die vanuit andere plaatsen naar Marker Wadden varen.

[Bestel hier je boottickets](#)

Wandelen op Marker Wadden

Wandel over de paden, dwars door het nieuwe moerasgebied, en verken het eiland. Er zijn twee wandelroutes uitgezet, die je de mooiste plekken op het eiland laat zien. De [Kustroute op Marker Wadden](#) van ongeveer 7 kilometer brengt je langs de buitenrand van Marker Wadden. Het ene moment geniet je van het serene uitzicht over het Markermeer. Het andere moment loop je midden tussen de luidruchtige vogelkolonies. Op de [Vogelvluchtroute op Marker Wadden](#) maak je in vogelvlucht kennis met de nieuwe natuur van Marker Wadden en kun je van de vogels genieten die voedsel zoeken op de slibvelden. Deze route is ruim 3 kilometer lang.

Vogels kijken

Geniet van ontelbare vogelsoorten vanuit de drie vogelkijkpunten: [kijkhut Duikeend](#), [kijkhut Lepelaar](#) en vogelkijkscherm Aalscholver. Beklim [De Steltloper](#), een prachtige uitkijktoren met zicht over alle eilanden. Elk seizoen brengt andere vogels naar het eiland. Bekijk [hier](#) wanneer je welke vogels kunt verwachten en wat de beste plekken zijn om vogels te spotten.

Bezoek het Eilandpaviljoen

Bij het [Eilandpaviljoen](#) kun je terecht voor koffie of thee met wat lekkers. Je zit er heerlijk op het ruime terras met een schitterend uitzicht. Op de informatiepanelen lees je meer over het project. Of kijk in de filmzaal naar de interessante beelden van Marker Wadden, van zowel onder- als boven water. Er zijn altijd eilandwachters aanwezig die meer informatie kunnen geven en soms ook een rondleiding. In de kleine winkel kun je terecht voor een aandenken aan je bezoek.

Overnachten op Marker Wadden

Wil je wel eens wakker worden in de ongerepte natuur van Marker Wadden? Dan kun je een van de eilandhuisjes boeken en een paar dagen op het eiland blijven. De huisjes zijn volledig zelfvoorzienend. De elektriciteit komt van zonnepanelen. Via een filtersysteem in de duinen maken we drinkwater uit het water van het Markermeer. Het vuile water stroomt via een rietfilter weer schoon terug in het moerasgebied. Beleef het eiland vanuit een eilandhuisje en voel je één met de natuur.

[Reserveer hier een eilandhuisje](#)

Varen naar Marker Wadden

Ontdek zelf dit nieuwste stukje Nederland en vaar mee met de speciale veerboot vanuit Bataviahaven in Lelystad.

[Bestel hier je bootticket →](#)



Marker Wadden in het Markermeer

De mooiste routes

Wandelen (3)



WANDELEN

Vogelvluchtroute op Marker Wadden

Maak in vogelvlucht kennis met de nieuwe natuur van Marker Wadden en geniet van de vogels die om je heen vliegen en voedsel zoeken op de slibvelden. Onderweg kom je twee vogelkijkhutten tegen waar je de vele vogels van dichtbij kunt zien.

[Bekijk de route →](#)



3.4 km

WANDELEN

Vlinderroute op Marker Wadden

Loop je de vlinderroute op Marker Wadden? Dan draag je bij aan het vlinderonderzoek dat op de natuureilanden plaatsvindt. Via de app Butterfly Count houd je bij welke vlinders je ziet. Zo help je actief mee bij het monitoren van de vlinderstand. Deze veelzijdige route is ongeve...

[Bekijk de route →](#)



4.2 km

[Bekijk meer routes →](#)

Marker Wadden in het Markermeer

Agenda



📅 zat 09 mei

WANDELEN

Vogels kijken op Marker Wadden

Nog 1 plek beschikbaar!

Op Marker Wadden is het een gekwetter van jewelste. De vogels domineren het nieuwe land. Tijdens de excursie vaar je naar het haveneiland en ga je met een gids op zoek naar vele bijzondere soorten.



📅 vri 15 mei

WANDELEN

Vogels kijken op Marker Wadden

Nog 1 plek beschikbaar!

Op Marker Wadden is het een gekwetter van jewelste. De vogels domineren het nieuwe land. Tijdens de excursie vaar je naar het haveneiland en ga je met een gids op zoek naar vele bijzondere soorten.



 don 11 jun

WANDELEN

Vogels kijken op Marker Wadden

Nog 1 plek beschikbaar!


Op Marker Wadden is het een gekwetter van jewelste. De vogels domineren het nieuwe land. Tijdens de excursie vaar je naar het haveneiland en ga je met een gids op zoek naar vele bijzondere soorten.

[Bekijk agenda](#) →


Bezoekersinformatie

Bereikbaarheid

Haven Marker Wadden →



 [De Aanloop 4, 8242NM Lelystad \(FL\)](#)

 markerwadden@natuurmonumenten.nl

 Met de auto 

De veerboot vertrekt vanuit de Bataviahaven in Lelystad. Je kunt betaald parkeren in de VOC-garage, op P6 (lang parkeren) of op de parkeerplaats van Bataviastad. [Bekijk op deze kaart](#) waar je kunt parkeren.

Mensen met een beperking kunnen dichtbij de boot worden afgezet. Daarna wordt de auto geparkeerd op één van de parkeerplaatsen in de buurt.

 Met het openbaar vervoer 

Bushalte Bataviahaven (lijn 3)

Lelybaan, 8242 PA Lelystad (FL)

Routebeschrijving [<https://www.google.com/maps/dir/52.519322,5.438107>]

Haven Marker Wadden : De veerboot vertrekt vanuit de Bataviahaven in Lelystad. Verlaat bij halte Bataviahaven Lijn 3 vanaf Station Lelystad Centrum in de rijrichting. Steek vanaf de Lelybaan Schoonzicht over en loop in de richting van het gebouw met het glazen trappenhuis. Volg eenmaal op de kade (je ziet het KNRM-reddingsstation in het water rechts) de bocht mee naar links langs de muur met boogjes. De veerdienst voert een groene Natuurmonumenten-vlag. Het ticket voor de veerdienst is online te bestellen

[https://ticket.natuurmonumenten.nl/natuurmonumenten/nl/flow_configs/16/steps/inloggen/z_event/11547].

Toegankelijkheid



Veerboot

Je kunt naar Marker Wadden met de veerboot van Natuurmonumenten [[/varen-naar-marker-wadden](#)], je eigen zeilboot of een georganiseerde chartertocht. De veerboot vaart van eind maart tot en met begin november.

Kinderwagen en buggy

Bijna alle paden, met uitzondering van de stranden, zijn goed begaanbaar met een kinderwagen of buggy. De uitkijpunten zijn niet toegankelijk voor een kinderwagen of buggy.



Geschikt voor rolstoel

De Vogelvluchtroute [[/natuurgebieden/marker-wadden/route/vogelvluchtroute-op-marker-wadden](#)] is – met begeleiding – begaanbaar voor mensen met een beperking. De uitkijpunten zijn niet toegankelijk, behalve het nieuw aangelegde kijkscherm Visdief.

In het Eilandpaviljoen is een aangepast toilet.

Huisregels

Aanleggen verboden

Aanleggen kan alleen in de havenkom. Ankeren in de havenkom is niet toegestaan, maar wel buiten de boeien rond Marker Wadden, mits algemene vaarregels op het Markermeer dat toestaan. Ook als je ankert buiten de boeien geldt bij een bezoek aan het eiland een gebiedsbijdrage.

Met eigen boot naar Marker Wadden [</natuurgebieden/marker-wadden/met-eigen-boot-naar-marker-wadden>]

Toegang op toegewezen paden

Algemene toegangsregels

- Marker Wadden is een wandelgebied, fietsen of andere vervoermiddelen zijn niet toegestaan. Wandelen mag alleen op wegen, paden en het strand. De slibvelden kunnen gevaarlijk zijn. Tijdens het broedseizoen is soms een pad tijdelijk afgesloten.
- Houd rekening met de natuur en de vogels. Blijf op de paden en houd afstand. Honden zijn alleen toegestaan rond de havenkom, mits aangelijnd;
- Kitesurfen, windsurfen en vliegen met drones is niet toegestaan;
- Neem altijd je afval mee naar huis;
- Zwemmen en suppen mag bij het havenstrand achter de havenkom, dus niet in de haven.

Voor watersporters

- Aanmelden en betalen bij de havenmeester
- Afmeren mag uitsluitend in de boxen en aan de stapelsteigers
 - In de havenkom geldt een ankerverbod
 - De maximale snelheid 9 km/uur
 - Alleen dit haveneiland is toegankelijk voor bezoekers, de andere eilanden zijn rustgebied voor vogels en vissen

Meer informatie [<https://www.natuurmonumenten.nl/projecten/marker-wadden/welkom-op-marker-wadden>]



Honden mogen mee mits aangelijnd, op de paden

Honden zijn aangelijnd toegestaan op een zeer beperkt gedeelte van het eiland, alleen rond de havenkom. Het is aan te raden om zonder hond naar Marker Wadden te komen. Katten zijn op het eiland niet toegestaan.



Groepsactiviteiten, evenementen en professioneel gebruik alleen na toestemming

Wil je een (sport)activiteit organiseren met meer dan 20 personen of organiseer je een betaalde activiteit in dit gebied, dan dien je van tevoren toestemming aan te vragen bij Natuurmonumenten. Meer info en aanvraagformulier [<https://www.natuurmonumenten.nl/toestemming>].



Vliegen met drones niet toegestaan

Vliegen met drones schaadt de natuur en is daarom niet wenselijk in onze gebieden. Boven beschermde natuur (Natura2000-gebieden) zijn drones sowieso niet toegestaan. Lees hier meer

[<https://www.natuurmonumenten.nl/drones>].

Marker Wadden in het Markermeer

Nieuws

23 FEBRUARI 2026 | ELSA PATER

Werk op Marker Wadden: bouwen met natuur gaat verder

Deze winter wordt er op Marker Wadden volop gewerkt. Aannemer Boskalis vult voor het eerst na de aanleg van de archipel enkele moerasgebieden opnieuw aan met slib. Ook worden de beschermende randen van het haveneiland versterkt.

[Lees meer →](#)

15 FEBRUARI 2026 | ASTRID SCHOENMAKER

Marker Wadden populair bij vogels

De nieuwe natuureilanden Marker Wadden zijn van groot belang voor vogels. Een wegrestaurant voor trekvogels, een kraamkamer voor broedvogels en een veilige haven voor wintergasten. Maar om die vogels te behouden is er wel werk aan de winkel!

[Lees meer →](#)

24 OKTOBER 2025 | ELSA PATER

Help de boswachter op Marker Wadden

Meld je aan voor de Natuurwerkdag op vrijdag 31 oktober 2025.

[Lees meer →](#)

[Meer nieuws →](#)

Direct naar

[Veerboot](#) >

[Tips](#) >

[Vakantiewoningen](#) >

[Vrijwilligersvacatures](#) >

[Vacatures](#) >

Wat wij hier doen

Marker Wadden, een project van wereldformaat

Met de aanleg van Marker Wadden creëert Natuurmonumenten samen met Rijkswaterstaat en de provincie Flevoland 1300 ha nieuwe natuur. Zand, klei en slib worden door baggeraar Boskalis uit de diepere lagen van de Markermeerbodem gehaald om de eilanden te maken. Dit bouwen met slib is een wereldprimeur. Rondom de eilanden is het water helderder door de natuurlijke oevers en ondieptes. Talrijke vogels, vissen en planten vinden er een plek. Zo zorgen we voor een impuls aan de voedselketens en wordt Marker Wadden de kraamkamer van het Markermeer.

Over dit project → [\[/projecten/marker-wadden\]](/projecten/marker-wadden)