



12 km - 4 uur
Mentink



Natuurmonumenten

Schaddenpad - rondje Korenburgerveen

Het hoogveencomplex van het Korenburgerveen is uniek voor Nederland; het komvormige veengebied bestaat niet alleen de hoogveen kern, maar ook uit een soortenrijke randzone, dat als een beschermende schil rondom het gebied ligt. Die combinatie maakt het Korenburgerveen een thuis voor vele diersoorten en plantensoorten.

Tijdens deze groen gemarkeerde route van 12 km loop je rondom het veen en kun je genieten van vele vogels die zich ophouden in de natte randzone. Wellicht spot je zelfs een kraanvogel.

Je loopt langs akkers met akkerflora, poelen met veel leven in en op het water, drassige schraalgraslanden vol bloemen en insecten. Onderweg kom je meerdere uitkijkpunten tegen, waar je kunt genieten van het mooie uitzicht en waar je ook watervogels of -met wat geluk- reeën ziet.

Praktische informatie



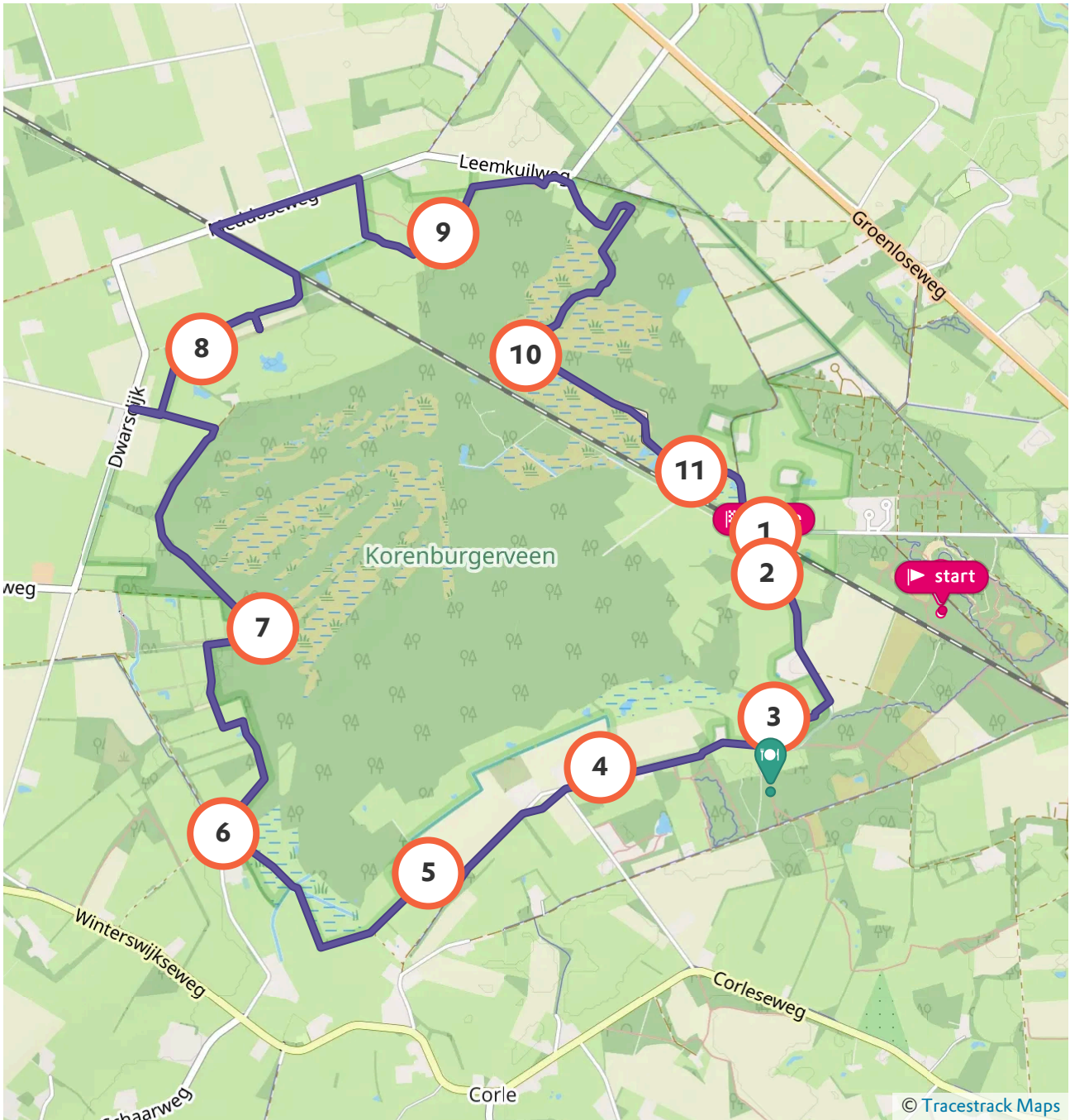
Honden niet toegestaan

Waar kun je starten

Winterswijk, parkeerplaats Arrasveldweg



Winterswijk,
parkeerplaats
Arrasveldweg





1 Start



Je staat hier aan het begin van de 12 km lange rondwandeling om het Korenburgerveen of beter gezegd om het Korenburger-, Vragender- en Meddose veen. Deze drie gebieden samen worden aangeduid als het Korenburgerveen. Een fijne wandeling gewenst!


ps: helaas kunnen we geen honden toestaan op de route i.v.m. de kwetsbaarheid van het gebied.



2 Poel vol leven



Op je wandeling kom je meerdere poelen tegen. Deze zitten vol leven; kikkers, salamanders, waterinsecten. In het voorjaar krioelt het van de kikkervisjes van de gewone pad en bruine kikker. Libellen scheren over het wateroppervlak op zoek naar voedsel. En libellen worden op hun beurt weer bejaagd door de boomvalk.



3 Cultuur/natuur



Je staat hier op de overgang van cultuurlandschap en de randzone van het hoogveengebied. Beiden landschappen herbergen andere diersoorten. De natte randzone trekt watervogels aan zoals meerkoet en dodaars. Het cultuurlandschap met struweel, houtwallen, akkers en stijrandjes is het leefgebied voor geelgors, middelste bonte specht en roodborsttapuit.

U komt zo voorbij 'binnen en buitenterras Krosenbrink'. Zij zijn vanaf 1 mei open, onder voorbehoud van de Coronamaatregelen. Hier is ook de enige mogelijkheid op de route tot een sanitaire stop.



4 Kraanvogels spotten

In 2010 is de kraanvogel weer teruggekeerd naar het Korenburgerveen, na 100 jaar afwezig geweest te zijn. De laatste jaren zijn er zelfs succesvol jongen grootgebracht. De kraanvogel broedt diep in het veen, maar zoekt haar voedsel vooral in de randzone. Vanaf dit punt maakt u kans de karakteristieke vogels te zien.



5 Afgeplagd

Door het afgraven van de fosfaatrijke toplaag in de randzone wordt voorkomen dat te voedselrijk water het hoogveengebied instroomt. Op de afgeplagde delen zal zich weer een schralere vegetatie ontwikkelen, waar kenmerkende soorten zoals gevlekte orchis, blauwe knoop en knoopkruid kunnen 'opbloeien'. Deze zijn voor een belangrijke nectarbron voor insecten, die dus meteen profiteren van de maatregelen.

En dat is ook nodig, want in Nederland voltrekt zich een stille ramp... In nog geen 30 jaar is meer dan 75% van de insecten verdwenen. Ook verdwijnen er steeds meer soorten, zelfs hele gewone. Daarom zetten we ons in voor de insecten in Nederland. Help je mee? Vraag hier insecten-red-pakket met tuintips aan en maak van je tuin een thuis voor insecten.



6 Stichting Marke en Vragenderveen



Je verlaat nu Natuurmonumentengebied en bent te gast bij de Stichting Marke en Vragenderveen. Samen met hen dragen we zorg voor dit unieke hoogveencomplex.



7 Observatiepost



Neem een kijkje op deze observatiepost. Je hebt een prachtig uitzicht over het Vragenderveen. Boven vindt je informatie over de geschiedenis van dit veen en over wat je kan waarnemen vanaf deze post.



8 In de hoogte



Bovenop deze kijkpost heb je een mooi zicht op de randzone. Op en bij het ven kun je o.a. zilverreiger en witgatje zien maar ook rietgors, Kievit en wulp. En wie weet...zie je langs de bosrand een ree of vos.



9 Natte wilgenbosjes



In dit weiland, dat begraaasd wordt door koeien van een biologische boer, zie je een paar poelen met wilgen begroeid en met dode berken.

Dit soort poelen is een bron van leven. In het voorjaar profiteren bijen van de uitbundig bloeiende wilgen en in de bosjes vinden diverse zangvogels beschutting.


De dode berkenstammetjes zijn geliefd bij spechten, die er een nestholte in maken. Dikwijls worden deze holtes ook door andere vogels gebruikt. Zo ook door de draaihals, een onopvallende spechtensoort die op de rode lijst staat.



10 Veenmos



Je wandelt nu door het Meddose deel van het veengebied. Veengebieden zijn gebaat bij hoge waterstanden en door allerlei herstelmaatregelen die in de afgelopen 20 jaar zijn uitgevoerd, is het gebied weer natter geworden. Veenmossen (Sphagnum) behoren tot de kenmerkende planten van dit hoogveen en deze breiden zich dankzij de herstelmaatregelen ook weer uit. Het veen leeft!



11 Orchideeën en blauwe knoop


Het slingerende paadje leidt je door een schraal grasland waar naast gevlekte orchis ook de blauwe knoop groeit. De prachtige blauwe bloemknopjes van deze zomerbloeier worden graag door zweefvliegen en vlinders bezocht. Zo rond september maaien we deze hooilandjes. We laten een deel van de vegetatie staan, zodat insecten in de winterperiode beschutting vinden.



Word nu ook lid

Sluit je net als 968.000 anderen aan bij Natuurmonumenten. Je beschermt niet alleen de natuur in Nederland, maar je ontvangt ook een welkomstpakket en alle ledenvoordelen.

nm.nl/de-natuur-in/word-lid



Nieuw: Het Natuur Puzzelboek

Het Natuur Puzzelboek: een boek van 160 pagina's vol puzzels, verhalen en weetjes over de natuur in Nederland. Leuk om zelf mee aan de slag te gaan of om cadeau te geven. Je bestelt 'm op

nm.nl/puzzelboek