




Natuurgebied

Naardermeer

Bezoekersinformatie

MEER →

 [Meerkade 2, 1412 AB Naarden \(NH\).](#)

 [Toon gebiedskaart](#)



Oase van rust

Jac. P. Thijsse zei: 't allermooist en allerrijkst is ons Naardermeer'. Deze grondlegger van Natuurmonumenten redde de plek waar ik werk. Een oase van rust vlakbij Amsterdam. Als ik de plas op vaar, zie ik altijd wel een ijsvogel. De natuur is hier zoals natuur hoort te zijn - dankzij Jac. P. Thijsse en Natuurmonumenten!



Angelique Aerts

Boswachter van dit gebied

Over het gebied ↓

Meer over Naardermeer

- [Over het gebied](#) >
- [Uitgelicht](#) >
- [Bezoekersinformatie](#) >
- [Nieuws](#) >
- [Routes](#) >
- [Agenda](#) >
- [Projecten](#) >

Over het gebied

Helder water, dicht moerasbos en drassige weilanden; het Naardermeer ligt als een groene oase tussen Amsterdam en Hilversum. Zeldzame dieren als de otter en purperreiger voelen zich helemaal thuis in dit beschermde natuurgebied. Je kunt het gebied bezoeken door met de boswachter een vaartocht te maken met de fluisterboot, een wandeling rond het meer te maken of een fietstocht over de stille polderweggetjes.

Het Naardermeer bestaat uit enkele grote en kleinere meren, verbonden door vaarten en smalle sloten. Eromheen liggen moerasbossen en weilanden met ondiepe plassen. Allerlei dieren en planten profiteren van deze natte omstandigheden. In het gebied broeden meer dan 75 soorten vogels. Zo broedt de zeldzame purperreiger in de rietkragen midden op het meer. Daar zijn ze veilig voor vossen.

Tip voor vogelliefhebbers: er zijn maar liefst vijf observatiepunten rondom het Naardermeer, dus vergeet je verrekijker niet! Vooral de Hilversumse Bovenmeent is een vogelparadijs. Met een beetje geluk zie je hier grote zilverreigers, lepelaars, blauwborsten, zomertalingen, waterrallen en (stelt)kluten.

Ons eerste natuurgebied

Het Naardermeer is de aanleiding geweest om Natuurmonumenten op te richten. Een eeuw geleden wilde de gemeente Amsterdam een vuilstortplaats maken van het gebied. Daartegen kwamen natuurbeschermers Jac. P. Thijsse en Eli Heimans in verzet. Ze richtten in 1905 de Vereniging tot Behoud van Natuurmonumenten op en kochten het Naardermeer voor 160.000 gulden.

Het aankopen en veilig stellen van natuur doen we nog steeds. Daarnaast proberen we de natuur ook te versterken. Bijvoorbeeld door verbindingen te maken tussen bestaande natuurgebieden. In 2013 verbonden we met twee nieuwe natuurpassages onder de provinciale weg N236 het Naardermeer en de Ankeveense Plassen. Dat gaf ruimte aan dieren en planten.

Het Naardermeer werd al eeuwen eerder bedreigd. Mensen probeerden het gebied in te polderen. Daarvan getuigen de kaarsrechte vaarten die door het Naardermeer lopen. In 1629 leek de droogmaking te lukken, maar om Amsterdam tegen de Spanjaarden te beschermen werd alles weer onder water gezet. Bij een nieuwe poging rond 1800 bleken de drie molens, waaronder molen De Onrust, niet voldoende capaciteit te leveren om het meer droog te leggen. In 1883 volgde een derde poging met een stoomgemaal, De Machine aan de Meerkade. De kosten bleken zo hoog, dat het Naardermeer behouden bleef.

De terugkeer van de otter

Het Naardermeer is al meer dan honderd jaar een beschermd natuurgebied. Maar ingeklemd tussen snelwegen en een drukke spoorlijn stond de natuur toch onder druk. Dankzij de nieuwe verbindingen met de Ankeveense Plassen vond de otter begin 2017 zijn weg terug naar het Naardermeer. Dat was voor het eerst sinds vijftig jaar. Zijn terugkeer bewijst dat het goed gaat met de natuur hier, want een otter stelt hoge eisen aan zijn leefomgeving. Ook ringslangen, reeën, vossen en hazen en zelfs de das maken volop gebruik van de nieuwe natuurverbindingen.

Molen De Onrust: ruim 200 jaar oud en onmisbaar

Molen De Onrust is gebouwd in 1809 om het Naardermeer te bemalen. De 16 meter hoge molen regelt het waterpeil. Momenteel wordt het wiekenkruis vervangen. Lees meer over dit werk en de molen.

Bekijk deze 200 jaar oude meermolen →

Naardermeer

De mooiste routes

Erfgoed ontdekken (1)
Eten en drinken (4)



Fietsen (3)



Wandelen (4)



Op pad met kinderen (1)



FIETSEN

Fietsroute Buitenplaatsen en Naardermeer, vlak bij Hilversum

Fiets langs historische buitenplaatsen met prachtige landhuizen en geniet van de natuur rond het Naardermeer. Route volgt knooppunten van het fietsroutenetwerk.

[Bekijk de route →](#)

 28.08 km

FIETSEN

Fietsroute trekschuit

Je volgt de oorspronkelijke route van de trekschuit van Amsterdam naar de 's-Gravelandse Buitenplaatsen.

[Bekijk de route →](#)

 34 km

[Bekijk meer routes →](#)

Naardermeer

Agenda




📅 zon 19 apr

VAREN

Rondvaart over het Naardermeer

Nog 2 plekken beschikbaar!

De beste manier om het Naardermeer te ervaren is op het water. Stap aan boord van onze fluisterboot en ontdek het eerst beschermde natuurgebied van Nederland!




📅 zon 03 mei

VAREN

Vaartocht over het Naardermeer MINDFUL

Nog 10 plekken beschikbaar!

Stap aan boord van de ruime fluisterboot. Onze vaargidsen nemen je mee en vertellen over de natuur en geschiedenis van het eerste beschermde natuurgebied van Nederland. Tijdens deze vaartocht ligt het accent op pure aandacht voor het hier en nu. Aan de hand van aandachtsoefeningen beleven we de oorverdovende stilte van de natuur.



 don 14 mei

VAREN

Varen op het Naardermeer voor dag en dauw

Nog 20 plekken beschikbaar!


Deze vaartocht is voor de echte vroege vogels! Ga mee op deze bijzondere tocht met fluisterboot en ervaar de rust en schoonheid in het eerst beschermde natuurgebied van Nederland!

[Bekijk agenda](#) →

Bezoekersinformatie

Bereikbaarheid

Naardermeer, Erf Stadzicht

 [Meerkade 2, 1412 AB Naarden \(NH\)](#)

 [Rechtstreeks](#)

Huisregels



Groepsactiviteiten, evenementen en professioneel gebruik alleen na toestemming

Wil je een (sport)activiteit organiseren met meer dan 20 personen of organiseer je een betaalde activiteit in dit gebied, dan dien je van tevoren toestemming aan te vragen bij Natuurmonumenten. Meer info en aanvraagformulier [</node/45267>].



Vliegen met drones niet toegestaan

Vliegen met drones schaadt de natuur en is daarom ongewenst in onze gebieden. Boven beschermde natuur (Natura2000-gebieden) zijn drones sowieso niet toegestaan. Lees hier meer [</natuurgebieden/gebiedsregels/drones>].



Honden niet toegestaan

Vanaf mei 2022 zijn honden niet meer toegestaan bij Gasterij Stadzigt en dus niet op het erf en in het natuurgebied.

Praktisch



Naarden, VVV Naarden → [<https://www.visitgooivecht.nl/nl/praktische-info/alle-bestemmingen/naarden>]

📍 Utrechtse Poort, Ruijsdaelplein 6 [<https://maps.google.com/?q=52.2953,5.16561>],
1411 RD Naarden

T: 035 694 2673 [tel:0356942673] ✉ contact@infonaarden.nl

[<mailto:contact@infonaarden.nl>]



Naardermeer, Gasterij Stadzigt → [[/](#)]

📍 Meerkade 2a [<https://maps.google.com/?q=52.292,5.14211>], 1412 AB Naarden

T: 06 443 413 26 [tel:0644341326] ✉ robinstadzigt@outlook.com

[<mailto:robinstadzigt@outlook.com>]



Naardermeer, Boerenhofstede De Overhorn → [<https://www.overhorn.nl>]

📍 's-Gravelandseweg 50-51 [<https://maps.google.com/?q=52.2956,5.08339>], 1381
HK Weesp

T: 0294 433 210 [tel:0294433210] ✉ info@overhorn.nl

[<mailto:info@overhorn.nl>]

Extra informatie



Honden niet toegestaan

Vanaf mei 2022 zijn honden ook niet meer toegestaan bij Gasterij Stadzigt

Naardermeer

Nieuws

10 MAART 2026 | ANGELIQUE AERTS

Uitloop werkzaamheden Schil Naardermeer fase 2

De werkzaamheden van de tweede fase van het natuurontwikkelingsproject Schil Naardermeer lopen uit. Hierdoor kan de blauwe wandelroute om het Naardermeer nog niet opengesteld worden.

[Lees meer →](#)

27 JANUARI 2026 | ANGELIQUE AERTS

Invoering parkeerbijdrage bij Stadzigt Naardermeer

Het Naardermeer ligt als een groene oase direct aan Naarden-Bussum. Het beheer van dit prachtige stuk natuur en de recreatieve voorzieningen zijn echter kostbaar. Natuurmonumenten gaat daarom een bijdrage vragen aan bezoekers die niet lid zijn voor het parkeren.

[Lees meer →](#)

17 OKTOBER 2025 | INGE LANGWERDEN

Extra vogelsterfte Naardermeer bij bovengrondse hoogspanningsverbinding Diemen -Ens

Uit resultaten van een veldonderzoek blijkt dat er extra vogelsterfte zal optreden in het Naardermeer ten gevolge van de aanleg van een bovengrondse hoogspanningsverbinding tussen Diemen en Ens. De onderzoekscijfers bevestigen wat al eerder werd vermoed: dat er veel vogelslachtoffers gaan vallen ten gevolge van de geplande hoogspanningsmasten- en kabels. Voor Natuurmonumenten reden om de noodzaak voor een ondergrondse verbinding langs de Rijksweg A1 te blijven benadrukken.

[Lees meer →](#)

Direct naar

- Tips >
- Schoolactiviteiten >
- Groepsuitjes >
- Vergaderlocaties >

Naardermeer

Wat wij hier doen

Maaien en baggeren

Het Naardermeer is een laagveengebied met een plantenrijkdom die gevoelig is voor verdroging en voor teveel voedingstoffen in de bodem. Als we hier niets doen dan groeit het Naardermeer dicht en verandert het in bos. Door te maaien en te baggeren houden we het landschap open en de bodem voedselarm. Runderen helpen ons ook om het gebied open te houden. We zorgen ook dat het gebied nat blijft door in de zomer gezuiverd water binnen te laten en in de winter water af te voeren naar de Vecht. Dit alles kunnen we alleen met de hulp van onze leden!

Help mee → [\[/help-mee\]](/help-mee)