




Natuurgebied

# Nationaal Park Zuid-Kennemerland

Bezoekersinformatie

MEER →

---

 [Duin- en Kruidbergerweg 74, 2071 LE Santpoort Noord \(NH\)](#)

 [Toon gebiedskaart](#)



## Dynamisch duingebied

Het hoge duin vlak bij zee is mijn favoriete plek. Voor me schittert de zee. Naast me stuift het zand vrij door de duinen. Achter me zie ik golvende duintoppen tot aan de horizon. Regelmatig zie ik er damherten tegen de hellingen. En altijd hoor ik het geluid van meeuwen boven me. Kom eens kijken. Het Nationaal Park Zuid-Kennemerland is een geweldige plek.



Jowien van der Vegte  
Boswachter

[Over het gebied](#) ↓

### Meer over Nationaal Park Zuid-Kennemerland

<a href="#">Over het gebied</a>	>
<a href="#">Uitgelicht</a>	>
<a href="#">Bezoekersinformatie</a>	>
<a href="#">Nieuws</a>	>
<a href="#">Routes</a>	>
<a href="#">Agenda</a>	>
<a href="#">Projecten</a>	>

# Over het gebied

Nationaal Park Zuid-Kennemerland bij Haarlem behoort tot de grootste duingebieden van Nederland. Een avontuurlijk duinlandschap waar je eindeloos kunt wandelen en fietsen. Onderweg kom je meren, bossen, open stukken en uitzichtpunten tegen. Grote kans dat je vanaf zo'n punt een damhert, konijn of Schotse hooglander ziet.

In het Nationaal Park Zuid-Kennemerland beheert Natuurmonumenten vier landgoederen: Duin en Kruidberg, Midden-Herenduin, Heerenduinen en Koningshof. Ze waren ooit eigendom van Amsterdamse kooplieden die hier hun eigen lustoord schiepen. De duinen dienden vooral als jachtgebied.

Na de Tweede Wereldoorlog verwierf Natuurmonumenten de landgoederen en kreeg de natuur voorrang. Dat zien we nu terug in het landschap. Je wandelt hier door prachtige duinlandschappen. Vrijwel ongemerkt gaan ze over in de andere duingebieden van het nationale park. Toch heeft elk landgoed zijn karakter behouden.

## Duin en Kruidberg

Duin en Kruidberg is een wandelgebied in het noorden van het nationale park dat van oost naar west steeds opener wordt. Van parkbos naar duinbos, van begroeide duinhellingen naar open duin dat overgaat in het strand. Je gaat er duin op, duin af, met telkens een ander uitzicht.

Midden in Duin en Kruidberg ligt het Cremermeer, vernoemd naar de vroegere eigenaar J.T. Cremer. Hij was een schatrijke ondernemer die in 1907 het huidige landhuis op Landgoed Duin en Kruidberg liet bouwen. Destijds was dit het grootste woonhuis van ons land. Hij liet ook het meer graven, verkocht het zand en zette er vis uit. Natuurmonumenten heeft het meer in 2012 minder diep gemaakt. Gunstig voor allerlei planten, vogels en waterbeestjes.

## Midden-Herenduin

Landgoed Midden-Herenduin ligt aan de noordkant van het Nationaal Park. Het is een rustig wandelgebied waar hoge duinen afwisselen met duinvalleien en het Duinmeer, een gegraven plas met vogelkijkpunt. De hoge, droge delen zijn vaak begroeid met helmgras en duindoorn, die je aan hun oranje bessen kunt herkennen. In de vochtige laagtes vind je veel orchideeën en parnassia. En grote dieren zijn nooit ver weg. Schotse hooglanders en konikpaarden zorgen ervoor dat hun duin niet dichtgroeit. Hun graaswerk wordt aangevuld met het geknabbel van het damhert en konijn, duinbewoners die je misschien wel tegenkomt.

## Heerenduinen

Landgoed Heerenduinen ligt in de noordoosthoek en ziet er heel anders uit. Je loopt hier over slingerende paadjes door prachtige duineikenbossen. De bomen zijn op leeftijd, hebben grillige vormen en veel ondergroei. Aan de randen staan ook veel dikke beuken.

In de duinen staan nog veel bunkers uit de Tweede Wereldoorlog. Ze hoorden bij de Atlantikwall, de Duitse verdedigingslinie langs de kust. Ze beschermden strategische punten bij IJmuiden en het Noordzeekanaal. Iets verderop, op landgoed Midden-Herenduin, kun je aan weerszijden van het pad nog een tankgracht zien. Het water moest eventuele vijandelijke tanks tegenhouden.

## Koningshof

Ten zuiden van de spoorlijn naar Zandvoort ligt landgoed Koningshof, verscholen in de luwte van het binnenduin. Vanaf de parkeerplaats loop je eerst door het bloemrijke parkbos met smalle bospaadjes. Al snel zie je het riante landhuis uit circa 1900, dat boven de parkweide uitsteekt. Ervoor ligt een fraaie weide met bomengroepen. Het oorspronkelijke parkontwerp in de romantische Engelse landschapsstijl is tussen 2012 en 2014 hersteld. Lanen, boomgroepen, zichtlijnen en wandelpaden hebben in de geest van tuinarchitect Springer hun allure van weleer teruggekregen. Richting zee verandert het landschap en wandel je door duinbos met dennen dat geleidelijk overgaat in open duin.

## Landgoederen en buitenplaatsen langs de duinrand: Beeckestijn

Langs de rand van de duinen zijn in de tussen de 16e en 19e eeuw veel landgoederen en buitenplaatsen ontstaan. Rijke Amsterdammers lieten een mooi huis bouwen op maximaal een dagreis van de stad. Daar konden ze hun gasten luxueus ontvangen. Ook was het voor henzelf een welkome ontsnapping uit de drukke stad. Buitenplaatsen werden vooral 's zomers gebruikt en waren vooral om mee te showen. Beeckestijn is een van de mooiste bewaarde buitenplaatsen, met een bijzondere bloemenwaaier, een kruidtuin en een baroktuin. Het parkbos eromheen neemt je mee door twee tuinstijlen: de Franse stijl en de Engelse stijl. De Franse is een geometrische stijl met rechte lijnen en strakke vormen. De Engelse landschapsstijl heeft slingerpaadjes, verrassende doorkijkjes en romantische plekjes. Fiets er even naar toe, het is vlakbij Nationaal Park Zuid-Kennemerland. Bij Brasserie Beeckestijn kun je terecht voor lekkere koffie en lunch.

## Het duin in

Bijna overal in het nationale park kun je vrij wandelen op de vele wegen en paden. Ook zijn er fietspaden en wandel- en fietsroutes die bij de verschillende ingangen beginnen.

Neem ook eens een kijkje in bezoekerscentrum De Kennemerduinen. Daar vind je het Duincafé en een winkel. Bij de informatiebalie hebben ze leuke tips voor kinderfeestjes. Voor koffie of een luxe lunch kun je terecht bij het statige Landgoed Duin en Kruidberg, waar nu een hotel met restaurant is gevestigd. Voor heerlijk ijs of lunch kun je terecht bij Hoeve Duin en Kruidberg, tegenover de duiningang Duin en Kruidberg.

## Nationaal Park Zuid-Kennemerland

Het Nationaal Park Zuid-Kennemerland is een duingebied van ongeveer 3.800 hectare tussen IJmuiden, Zandvoort en Haarlem. Dit Nationale Park is in 1995 opgericht. Het is een samenwerkingsverband van Natuurmonumenten, Staatsbosbeheer, PWN, particuliere eigenaren, IVN, een aantal omliggende gemeenten en de provincie Noord Holland. Bescherming en natuurontwikkeling van dit bijzondere duingebied staat voorop.

## De natuur krijgt een stem in de podwalk-app 'natuurgeheimen'

Een podwalk is wandelen en luisteren. Dorijs in, telefoon in je zak: de natuur vertelt haar verhalen. Over sporen van de Tweede Wereldoorlog in Midden-Herenduin. Je ziet ze niet altijd, ze zijn er wel. Ga mee op een podwalk van 3,5 km en luister naar de geschiedenis. Hoe leerden duizenden vijandelijke soldaten hier?

podwalk →



Nationaal Park Zuid-Kennemerland

## De mooiste routes

- Erfgoed ontdekken (1) >
- Eten en drinken (2) >
- Fietsen (3) >
- Honden niet toegestaan (11) >
- Wandelen (10) >
- Op pad met kinderen (5) >



## WANDELEN

### Wandelroute Parkbos Koningshof | Nationaal Park Zuid-Kennemerland

Maak een korte wandeling over het majestueuze landgoed Koningshof. Je wandelt over oude lanen door het parkbos.

[Bekijk de route →](#)

 1.01 km

## WANDELEN

### Wandelroute Konikroute | Nationaal Park Zuid-Kennemerland

Een gevarieerde wandelroute die je in een kleine twee uur langs cultuurhistorische punten in het duinlandschap voert.

[Bekijk de route →](#)

 7.5 km

---

[Bekijk meer routes →](#)

Nationaal Park Zuid-Kennemerland

## Agenda



 don 18 jun

don 16 jun

## WORKSHOP

### Gezond natuurlijk! - smoothie met brandnetels maken

**Nog 7 plekken beschikbaar!**

Wandel met een herborist door Duin en Kruidberg en leer hoe jij zelf met ingrediënten uit het bos een heerlijke wilde kruidenboter kunt maken.



din 23 jun

### Midzomerbosconcert in de duinen

**Nog 148 plekken beschikbaar!**

Op een mooie open, lommerrijke plek in het duinbos kun je in de open lucht genieten van een stemmig midzomeravondconcert van Kamerkoor Douce Memoire. Het koor zingt vooral – hoe kan het ook anders op deze sfeervolle plek – over de natuur en over mooie avonden.



 zat 27 jun

## WANDELEN

Fietsen en struinen door stuivende duinen

**Nog 1 plek beschikbaar!**

Zet je kraag omhoog en meld je aan voor deze spectaculaire duintocht! De wind raast door de windsleuven waar het kalkrijke stuivende zand zorgt voor een grote diversiteit aan duinbloemen, insecten en vogels.

**Bekijk agenda** →


## Bezoekersinformatie



---

### Bereikbaarheid

---

### Ingang Duin en Kruidberg →

 [Duin- en Kruidbergerweg 74, 2071 LE Santpoort Noord \(NH\)](#)

 Met het openbaar vervoer 



#### NS station Santpoort-Noord

Santpoortse Dreef 1, 2071 TP Santpoort-Noord (NH)

Routebeschrijving

[<https://www.google.com/maps/dir/52.433741825271,4.6327371793096>]

Ingang Duin en Kruidberg: Het dichtstbijzijnde NS-station is Santpoort-Noord. Wanneer je met de trein uit de richting Amsterdam aankomt op het station wandel je via de tunnel onder het spoor door naar het andere perron (aankomst uit de richting Uitgeest). Je loopt het perron over en neemt het voetpad rechts. Aan het einde van het voetpad rechts. Bij manege 'Kennemergaarde' linksaf. Je loopt rechtdoor over een geasfalteerde laan. Aan het einde oversteken en naar links het voetpad langs de Duin en Kruidberg volgen. Bij nummer 74 sla je rechtsaf de smalle weg in. Aan het einde kom je bij de parkeerplaats Duin en Kruidberg. De route start bij de met zuilen gemarkeerde entree van het landgoed.

---

## Huisregels

---



### Groepsactiviteiten, evenementen en professioneel gebruik alleen na toestemming

Wil je een (sport)activiteit organiseren met meer dan 20 personen of organiseer je een betaalde activiteit in dit gebied? Dan dien je van tevoren toestemming aan te vragen bij Natuurmonumenten. Meer info en aanvraagformulier [[/toestemming](#)].

In het broedseizoen (maart-juli) zijn activiteiten en evenementen maar zeer beperkt mogelijk. Een aanvraag moet minimaal twee maanden vooraf binnen zijn.

Informatie over gebiedsregels staat ook op: <https://www.natuurmonumenten.nl/gebiedsregels>  
[<https://www.natuurmonumenten.nl/natuurgebieden/gebiedsregels>].



### Honden niet toegestaan

Honden zijn niet toegestaan. Ook andere huisdieren en hobbydieren mogen niet mee. Honden zijn alleen toegestaan langs de Parnassieweg en rondom parkeerplaats Heerenduinen. Ook kun je met je hond lopen bij de IJmuiderslag, in park Kennemergaarde en - van oktober tot juni - op het strand. Uitzondering: wel toegestaan zijn hulphonden die duidelijk zichtbaar in functie zijn. Meer informatie via Bezoekerscentrum De Kennemerduinen [<https://www.np-zuidkennemerland.nl/4275/waar/bezoekerscentrum-de-kennemerduinen/adres-en-openingstijden>].

### Toegang op toegewezen paden

In de winter kunnen paden onder water staan, vooral in het westelijk deel nabij de strandopgang. Waar mogelijk wordt ter plekke wordt een omleiding aangegeven. Volg de aanwijzingen in het veld op.

Buiten wegen en paden lopen is niet toegestaan omdat dit dieren verstoort en kwetsbare grond en planten beschadigt.

### Houd rekening met grote grazers

In dit deel van Nationaal Park lopen grote grazers. Als je de runderen of paarden tegen komt:

-hou ruim afstand (loop met een boog om de groep heen, niet door de groep)

-nooit aaien

-nooit voeren

Geniet van een afstandje van ze!



### Metaaldetectie en magneetvissen niet toegestaan

Natuurmonumenten beschermt natuur en cultureel erfgoed. Behoud van het (archeologisch) bodemarchief hoort daarbij. Zoeken met een metaaldetector en magneetvissen is daarom niet toegestaan in onze gebieden. Lees hier meer [/metaaldetectie].

Informatie over gebiedsregels staat ook op: <https://www.natuurmonumenten.nl/gebiedsregels> [<https://www.natuurmonumenten.nl/natuurgebieden/gebiedsregels>].



#### Vliegen met drones niet toegestaan

Vliegen met drones schaadt de natuur en is daarom ongewenst in onze gebieden. Boven beschermde natuur (Natura2000-gebieden) zijn drones sowieso niet toegestaan. Lees hier meer [/drones].

Informatie over gebiedsregels staat ook op: <https://www.natuurmonumenten.nl/gebiedsregels> [<https://www.natuurmonumenten.nl/natuurgebieden/gebiedsregels>].

---

## Extra informatie

---



#### Wandelen, sporten, fietsen en paardrijden

Op Koningshof geldt, dat sporten uitsluitend tot 10 uur 's ochtends toegestaan is. Daarna is het gebied alleen voor wandelaars. Dit is omdat Koningshof vrij klein is en natuurgebieden naast Koningshof erg veel door sporters gebruikt worden. Dat is hinderlijk als je een rustige wandeling wilt maken. In Duin en Kruidberg, Midden-Herenduin en Heerenduinen kun je de hele dag sporten. Ruiters rijden op het ruiterspad. Het ruiterspad is alleen voor ruiters. Fietsers blijven op het fietspad. Het meenemen van je fiets aan de hand op wandelpaden is niet toegestaan.



#### Parkeerbijdrage voor niet-leden

Op de parkeerplaatsen Koningshof, Duin en Kruidberg, Midden-Herenduin geldt een parkeerbijdrage voor niet-leden. Bij Heerenduinen vragen we een vrijwillige bijdrage. Bij Duin en Kruidberg en Koningshof betaal je bij de betaalzuil en voert daar je kenteken in. Leden: neem je ledenpas mee! Als je die scant bij de automaat parkeer je gratis. Bij Midden-Herenduin scan je de QR met de camera met je telefoon. Leden hoeven daar niets te doen. Ter plekke staan borden met instructie. Tarieven voor niet-leden: €2,00 per uur met een maximum van €8,00 per dag.



#### Geschikt voor rolstoel

Bezoekerscentrum De Kennemerduinen in Overveen is toegankelijk. Het duingebied is beperkt toegankelijk met rolstoel door hellingen en zanderige paden. De fietspaden zijn verhard maar hebben soms pittige hellingen.

#### Verzorging grote grazers

In een groot deel van het gebied lopen Schotse hooglandrunderen, konikpaarden, Shetlandpony's en Exmoorpony's. Zij leven als in het wild en kunnen goed voor zichzelf zorgen. Ze kennen het gebied goed en weten waar welk voedsel in welk seizoen te vinden is.

De boswachters en de beheerder houden de dieren goed in de gaten.

Als een dier langere tijd alleen loopt of langere tijd mank loopt, wordt de situatie van het dier uitgebreid bekeken. Er kan besloten worden het dier te vangen en uit het gebied te halen. Omdat dit voor de dieren zeer ingrijpend is, gebeurt dit alleen als het echt nodig is.

Als er sneeuw of ijs is worden de dieren vaker gecontroleerd en wordt er gezorgd voor wakken. Bij een langdurige dikke sneeuwlaag kan worden overgegaan tot bijvoeren. Hou altijd ruim afstand, want voer kan tot onrust in een kudde leiden.



#### Hoeve Brasserie Duin en Kruidberg

Gelegen tegenover ingang Duin en Kruidberg. Open voor ijs, koffie, lunch en diner.  
Meer informatie op [www.hoeveduinenkruidberg.nl](http://www.hoeveduinenkruidberg.nl) [<http://www.hoeveduinenkruidberg.nl>].



#### Landgoed Duin & Kruidberg: hotel en restaurant

Gelegen naast ingang Duin en Kruidberg, via wandelpadje te bereiken. Open voor lunch en diner. Meer informatie op [www.duin-kruidberg.nl](http://www.duin-kruidberg.nl) [<http://www.duin-kruidberg.nl>].

Nationaal Park Zuid-Kennemerland

## Nieuws

07 APRIL 2026 | JOWIEN VAN DER VEGTE

### Wandelpaden Duin en Kruidberg dicht om jonkies te beschermen

Het is weer voorjaar en het is broedseizoen. Tijdens het broedseizoen worden in natuurgebieden veel jonge dieren geboren. Deze jonkies zijn kwetsbaar en hebben rust en ruimte nodig om te kunnen opgroeien. Menselijk gedrag, vaak onbewust, kan deze rust verstoren.

[Lees meer →](#)

17 MAART 2026 | EVELINE BLOK

### Verborgten verleden Midden-Herenduin zichtbaar in beleefroute 'Duinen vertellen oorlogsverhalen'

Midden-Herenduin is een bijzonder deel van Nationaal Park Zuid-Kennemerland. In dit duingebied komen natuur, erfgoed en beleving samen. Je kunt hier niet alleen de rijke natuur ontdekken, maar ook de (deels) verborgen sporen van de Tweede Wereldoorlog. Beleef de geschiedenis met de podwalk!

[Lees meer →](#)

03 MAART 2026 | JOWIEN VAN DER VEGTE

### Parkeerbijdrage via betaalautomaat bij entree Midden-Herenduin

Midden-Herenduin is onderdeel van Nationaal Park Zuid-Kennemerland, het uitgestrekte duingebied tussen IJmuiden en Zandvoort. Het beheer van dit prachtige stuk natuur met haar erfgoed en recreatieve voorzieningen is echter kostbaar. Natuurmonumenten vraagt daarom sinds 2023 op de parkeerplaatsen Koningshof, Duin en Kruidberg, Heerenduinen en Midden-Herenduin aan bezoekers een bijdrage voor parkeren.

[Lees meer →](#)

## Direct naar

Tips	>
Vakantiewoningen	>
Vergaderlocaties	>

Nationaal Park Zuid-Kennemerland

## Wat wij hier doen

### Stuivende duinen

In het Nationaal Park Zuid-Kennemerland zorgt Natuurmonumenten er samen met de andere beheerders voor dat de wind vrij spel houdt in het duin. Dat eeuwenoude spel is door luchtvervuiling verstoord.

Snelgroeïende grassen krijgen hierdoor de overhand, ten koste van allerlei bijzondere duinplanten en dieren. Om weer openheid te scheppen helpen Schotse hooglanders, konikpaarden en shetlandpony's mee. Met hun graaswerk en zware hoeven creëren ze openheid. Kom je een grote grazer tegen? Houd dan afstand, en voer of aai ze niet.

In grote delen van het gebied hebben we vegetatie verwijderd. Zo kan het zand weer stuiven. In de zeereep zijn sleuven gegraven waar de wind vanaf het strand doorheen kan waaien, met prachtige nieuwe stuifduinen als resultaat. Stuivende duinen brengen leven in het duin. Het kalkrijke zand helpt duinbloemen, en daarmee insecten en vogels.

**Help mee de duinen te beschermen** → [\[/help-mee\]](/help-mee)