



Wandelroute Mier, vlak bij Ossendrecht

Waar: [Ossendrechtse Duinen](#)

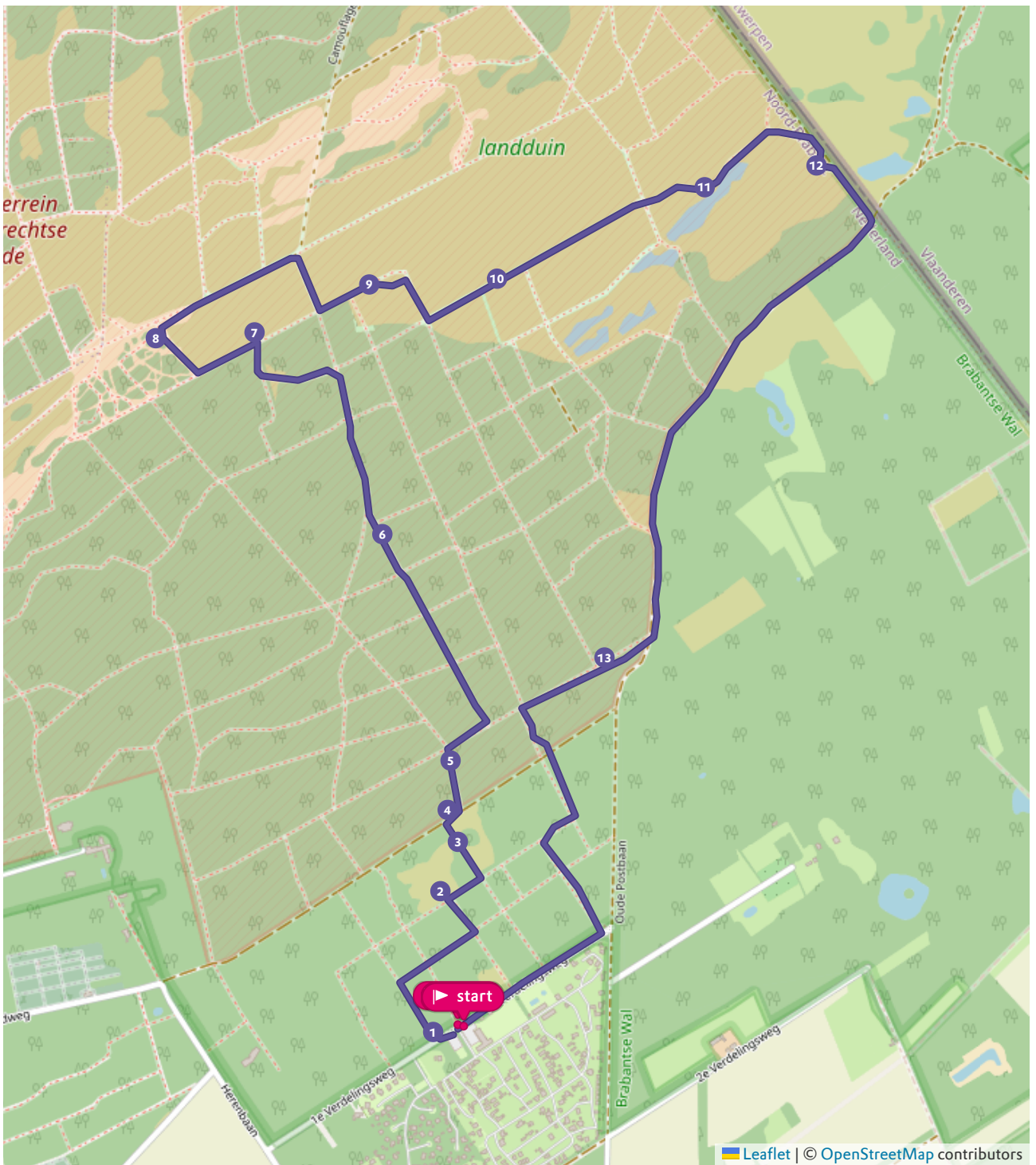


 2 uur 6  6,32 km

Over de route

Maak een fraaie wandeling vlak bij de Belgisch-Nederlandse grens. Je wandelt door bossen en over heide. Bij het pannenkoekenrestaurant 'De Heusche Bollaert' kun je iets eten of drinken.

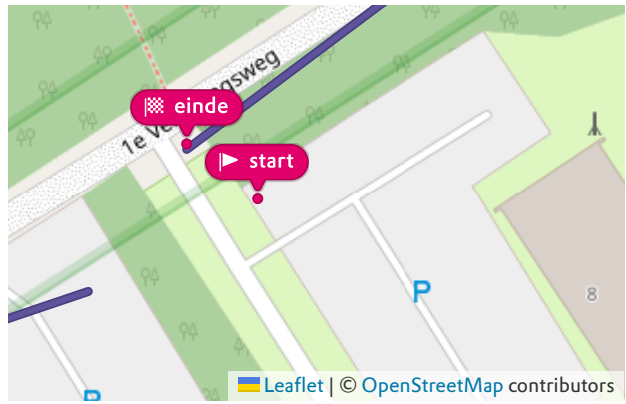
Kaart



Waar kun je starten

Ossendrechtse Duinen, Parkeerplaats recreatiepark Hazeduinen

📍 1e Verdelingsweg 6, 4645 RT Putte (NB)



Wat kom je onderweg tegen?

1. Mier - Van Mierlo

Voor deze wandelroute volg je de rode bordjes met een mier erop.

Natuurmonumenten is een van de eigenaren van dit natuurgebied. Maar de route dankt zijn naam aan Van Mierlo, eigenaar van het gebied de Bieduinen.

Natuurmonumenten beschermt dit natuurgebied niet alleen. Dat doen we in een samenwerkingsverband van verschillende, internationale natuurbeherende organisaties, met Staatsbosbeheer, het Belgische Agentschap voor Bos en Natuur, Natuurpunt én particuliere grondeigenaren.

2. Mijnbouw

Vroeger plantte men veel dennenbossen aan. Het hout hiervan werd vooral gebruikt in de mijnbouw. In die bossen werden veel bomen in rijen neergezet, maar de dennen kregen zo geen ruimte om zich mooi te ontwikkelen. Daarom hebben veel van deze bomen alleen bovenin nog een groene kruin. Op het veldje hier zie je een mooie den die wel de ruimte heeft gekregen. Je ziet dat de vertakkingen bij deze boom al heel laag beginnen!



3. Hoge bomen

Bij het vorige punt noemden we al de mijnbouw. Hier zie je zo'n dennenbos met bomen die in rijen zijn aangeplant. Dit waren meestal grove dennen en er was een belangrijke reden om voor deze bomen te kiezen!

Krakend hout

Er werd heel bewust dennenhout gebruikt in de mijngangen. Dit hout begint namelijk eerst te kraken voor het breekt. De mijnwerkers werden zo dus gewaarschuwd als een gang in dreigde te storten!



4. Oude verbindingsweg

Stel je deze weg eens 150 jaar geleden voor. Toen reden hier nog paarden en koetsen over het brede zandpad. De Oude Postbaan ten oosten van hier, was de verbindingsweg tussen Putte en Roosendaal. De weg waar je nu op staat is de verbindingsweg tussen de Putseweg en de Oude Postbaan.



5. Ruimte maken


Natuurmonumenten maakt open plekken om meer structuur en licht in het bos te krijgen. We halen bomen en struiken weg die belangrijke soorten verdringen. Zo worden Amerikaanse eiken verwijderd als ze andere soorten gaan overheersen. Wist je dat er op de Amerikaanse eik 20 soorten insecten leven? Op de Zomereik die van nature in Nederland voorkomt, zijn dat er minstens 400. Tegenwoordig markeren we de bomen met gekleurde verf. Een rode of oranje stip betekent ruimte maken voor andere bomen. Een blauwe stip betekent dat de boom meer aandacht of ruimte krijgt de komende jaren.



6. Dieren in het bos

Luister tijdens je wandeling goed naar de geluiden in het bos. Grote kans dat je een bonte specht op een boom hoort roffelen of het lachende geluid van een groene specht hoort.

In het bos leven ook dieren die je minder makkelijk ziet of hoort. De zeldzame boommarter wordt hier na jaren afwezigheid weer waargenomen! Verder kun je hier hazen, eekhoorns en met veel geluk een vos spotten.



Sporen

Dieren laten hun sporen achter. Zo kun je op of vlak bij de paden bijvoorbeeld een aangeknaagde dennenappel zien liggen. En goed herkenbaar zijn de hazenkeutels. Die kom je straks in het open veld vast tegen!

7. Pijpenstrootje

Een herder laat hier 's zomers zijn schapen grazen. Elke paar weken lopen ze naar een ander gebied. De schapen eten grassen en kleine struikjes. Zo krijgt de heide genoeg ruimte om hier tot bloei te komen in augustus.

Je komt hier heel vaak het pijpenstrootje tegen. De plant dankt zijn naam aan de halm die vroeger gebruikt werd om pijpen schoon te maken. Het pijpenstrootje groeit hier extra hard op een rijke bodem, veroorzaakt door de stikstofneerslag en doordat het natuurgebied onder de 'rook van Antwerpen' ligt. De heide die voedselarme grond nodig heeft wordt hierdoor verdrukt!



8. Route Haas

Vanaf het uitkijkpunt en bankje op de Kraaienberg heb je een mooi uitzicht over het gebied met de landduinen. Je kunt de wandelroute hier uitbreiden met route Haas.



9. Vogels en vlinders

Speur tijdens je wandeling vanaf de verschillende duintjes naar de vogels en vlinders in het gebied. Je kunt hier de boomleeuwerik en graspieper zien vliegen, maar ook de roodborsttapuit laat zich regelmatig zien. Let in het voorjaar en de zomer op de vlinders die over de heide fladderen, waaronder zelfs de kleine vuurvlieder en het heideblauwtje.



10. Kriekelaereduinen

Straks wandel je letterlijk langs de grens met België, maar ook de naam van het kleine gebied hier geeft al een hint. Kriekelaere wordt namelijk met 'ae' geschreven, waarschijnlijk heeft de naam een Belgische oorsprong.



11. Geitenmelkers

Het ven waar je nu bij staat wordt gebruikt door watervogels, zoals de steltloper. Ook de zeldzame nachtzwaluw heeft er een plekje gevonden! Vroeger werd de nachtzwaluw ook wel geitenmelker genoemd, omdat men dacht dat de vogel 's nachts bij schapen en geiten melk dronk! De vogel jaagt in het donker op insecten en maakt een heel bijzonder (ratelend) geluid.



12. Op de grens

Vanaf het bankje kijk je uit over Nederland en België.

Je komt zo meteen langs een grenssteen die de grens markeert, al spreekt het hek ook voor zich. Aan de andere kant gelden de Belgische regels voor Grenspark Kalmthoutse Heide. Zo mag je bijvoorbeeld in sommige delen niet komen met je aangelijnde hond. Wil je meer weten, check dan: grensparkkalmthoutseheide.com



13. Teken

In dit natuurgebied komen teken voor. Blijf je op de paden, dan is de kans op een tekenbeet minder groot. Maar controleer thuis altijd even of er geen teek op je huid is gaan zitten. Op de website van het RIVM vind je meer informatie over teken en de ziekte van Lyme.

