





Wandelroute Landgoed Wallsteijn, bij Zundert



Waar: [Wallsteijn](#)



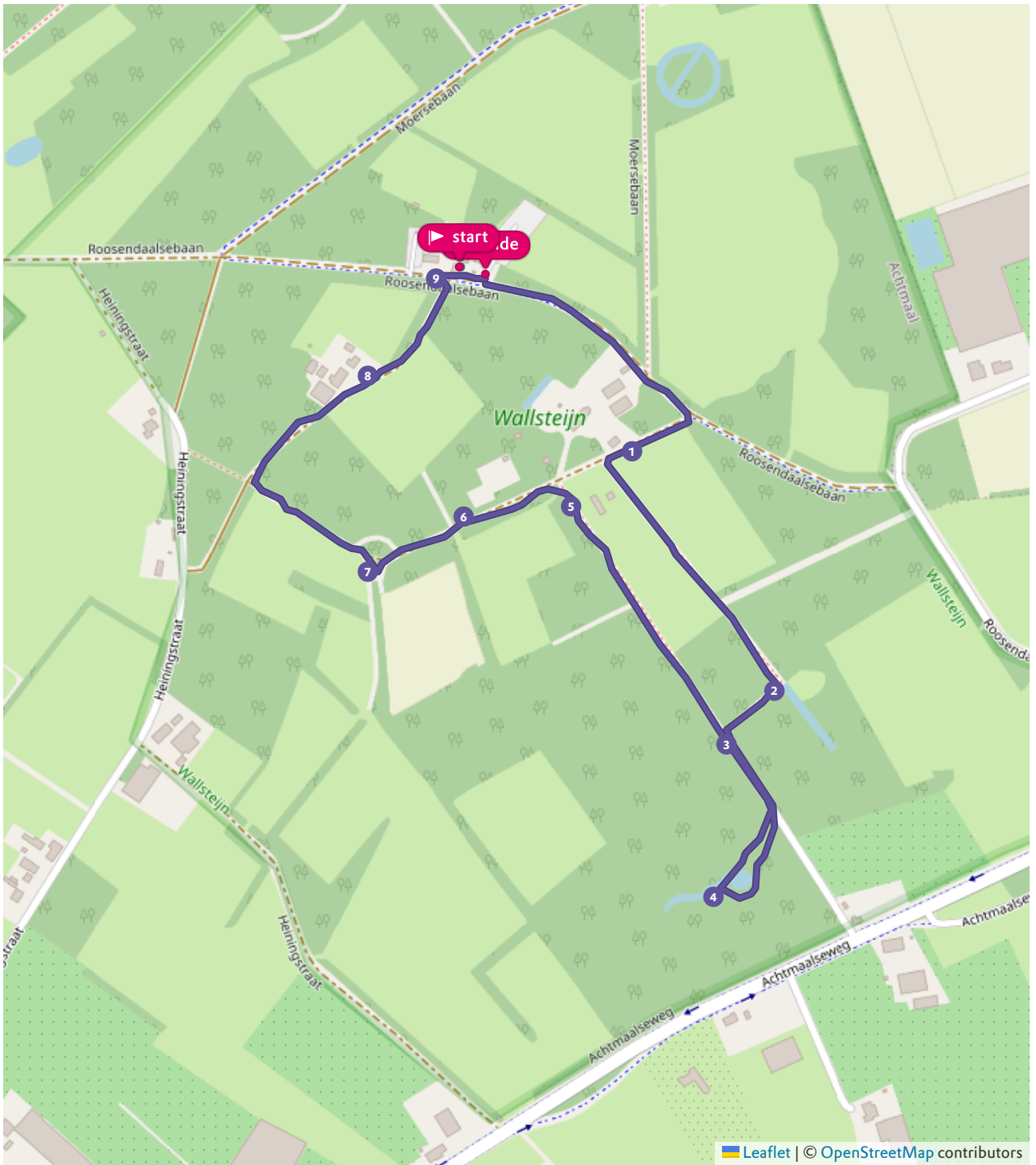
 44 minuten  2,2 km

Over de route

Ontdek landgoed Wallsteijn, de natuur en alle bijzondere cultuurhistorische elementen op de wandelroute. Je wandelt onder meer langs het landhuis, de Spiegelvijver en de Slingervijver. Geniet van dit bijzondere landgoed en laat je meevoeren naar de tijd van weleer.

De route staat aangegeven op het bord bij de parkeerplaats. Volg tijdens je wandeling de parse pijltjes.

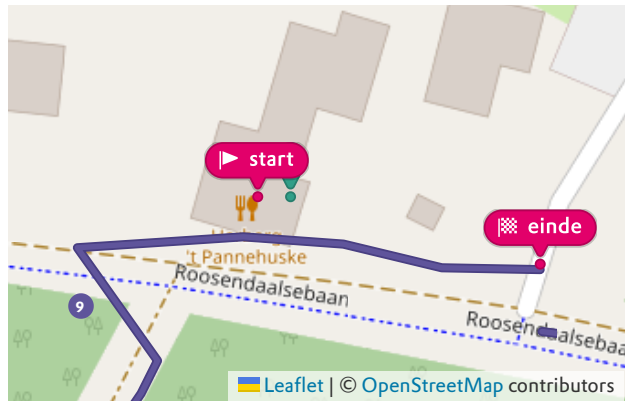
Kaart



Waar kun je starten

Parkeerplaats Herberg 't Pannehûske

📍 Roosendaalsebaan 4, 4885 JK Achtmaal (NB)



Wat kom je onderweg tegen?

1. Huize Wallsteijn

Wallsteijn is rond 1800 aangelegd door Frederik van de Wall, schout (burgemeester) van Zundert. De naam is ontstaan uit de familienaam 'Wall' aangevuld met 'Steijn' om een zekere status te geven. Het landhuis en de aangrenzende tuin zijn particulier bezit en niet toegankelijk voor publiek. De privétuin is vroeger aangeplant als parkbos. Het overige deel van het landgoed, links van het wandelpad, is opengesteld voor wandelaars. Je bent ook van harte welkom in het Engelse Hof, een fraaie fruit- en moestuin die je tegenover het landhuis achter het hek vindt.

Koningsvaren

In de sloot tussen de weg en de privétuin groeien koningsvarens. Deze kunnen metershoog worden en zijn in Nederland zeldzaam. Het zijn echte overlevers die hier miljoenen jaren geleden al voor kwamen. Sinds de tijd van de dinosaurïers is het DNA van deze plant nauwelijks veranderd! De koningsvaren heeft twee bladeren; een steriel (onvruchtbaar) blad zonder sporen en een fertiel (vruchtbaar) blad waar wel sporen op zitten. Andere varenssoorten hebben op de onderzijde sporendozen, deze niet.

2. Spiegelvijver

Je loopt nu in de Spiegeldreef richting de Spiegelvijver. Deze dreef is speciaal taps toelopend gemaakt om hem langer te laten lijken. Bij het landhuis is het pad breder dan bij de Spiegelvijver. Rechthoekige spiegelvijvers komen vaker voor op landgoederen. Hier zorgt de vijver voor een fraai lijnenspel met de lange zichtlijn vanuit het landhuis. Vroeger was de vijver veel minder begroeid, waardoor het wateroppervlak bij windstilte een spiegel leek.

Zangvogel

Let tijdens je wandeling ook op het gezang van de vogels. Het zou zomaar kunnen dat je een nachtegaal hoort zingen. De vogel zelf valt niet zo snel op, maar zijn prachtige zang des te meer! De nachtegaal voelt zich helemaal thuis op dit landgoed.

3. Hengel

Kijk langs de oude oprijlaan eens goed in bermen. Van mei tot september bloeit hier hengel. Een prachtig geel bloemetje dat zijn naam dankt aan de lange gebogen stengel. Hengel is een halfparasiet; hij tapt zijn water en voedingsstoffen af van de wortels van een andere plant. Ook het dubbelloof, een varen, staat hier in de berm. Net als de koningsvaren heeft dubbelloof zowel steriele (onvruchtbare) als fertiele (vruchtbare) bladeren.

4. Slingervijver

Deze vijver werd aangelegd om de Engelse landschapsstijl vanuit het landgoed te versterken. De vijver is in de vorm van een kronkelende beek (meander) aangelegd. Hij ligt hier tussen een aantal hakhoutpercelen van het landgoed. In de loop der jaren was deze vijver dichtgegroeid, Natuurmonumenten heeft hem weer in ere hersteld.

5. Rachelloods

Rechts zie je in het veld een rachelloods. Deze loods werd gebruikt om net geoogst hout te drogen. Bij de loods en in het weiland grazen regelmatig Drentse heideschappen.

6. Open hallenbos

Je wandelt nu een stukje door het open hallenbos. De naam dankt het bos aan de kaarsrechte stammen en het gesloten kronendak. Hierdoor lijkt het of je door een grote hal met zuilen wandelt.

Johannagraf

Iets verderop kun je door een opening in het struikgewas (aan je linkerkant) kijken naar de voormalige grafheuvel van Jeannette; de dochter van Frederik van de Wall. Frederik had de grafheuvel als familiegraf aangelegd. Het graf kreeg de naam Johannagraf, vernoemd naar zijn vrouw. Echter, dochter Jeanette overleed op 19-jarige leeftijd aan roodvonk en werd er als eerste en laatste begraven. Later werd het verboden om op particuliere grond begraafplaatsen in te richten. De tombe is inmiddels niet meer aanwezig, maar de funderingen liggen er nog wel. De eromheen geplante rode en groene beuken, met daaronder de rododendrons, markeren de grafheuvel. Uit respect voor de nabestaanden, is de grafheuvel niet toegankelijk voor publiek.

7. Jachtkoepel

Deze koepel is omstreeks 1800 aangelegd. Oorspronkelijk was de koepel bedoeld als rustpunt voor jachtgezelschappen. Maar steeds meer mensen gebruikten de heuvel en koepel ook als schuilplek en om inspiratie op te doen. Deze koepel is later door Natuurmonumenten gerestaureerd. Hier vandaan heb je een mooi uitzicht over de landerijen en kun je met een beetje geluk wild spotten (reeën, konijnen en hazen).

8. Bakhuisje

Bij deze boerderij zie je in de voortuin nog een oud bakhuisje staan. Dit werd vroeger onder meer gebruikt om brood in te bakken. Als hardhout voor dit soort bakovens werden takken gebruikt uit de hakhoutpercelen van Wallsteijn en de omliggende bossen. Hakhoutpercelen werden verpacht aan de hoogste bidder en waren daarmee een belangrijke inkomstenbron voor de landgoedeigenaar.

9. 't Pannehûske

Je bent nu bij Herberg 't Pannehûske aangekomen, midden tussen de bossen van Achtmaal op landgoed Wallsteijn. De eerste gronden van het landgoed werden in 1818 aangekocht door de familie Van der Wall. Drie generaties van deze rijke familie breidden door ontginning en aankopen het landgoed uit naar 220 hectare, dat is meer dan 300 voetbalvelden! Er werden 18 huisjes en boerderijtjes op gebouwd. Deze herberg is één van de eerste gebouwen en door de bedekking met echte dakpannen kreeg die al snel de bijnaam 't Pannehûske. Het werd een herberg waar mensen samenkwamen, waar de prijs van de turf werd bepaald en waar bier werd gedronken.

Aan het einde van de route zie je nog de oude turfvaart liggen, waarover de turf werd vervoerd.

Graag tot ziens bij Natuurmonumenten!