



5 km - 1 uur 40  
Stippelberg

# Wandelroute Stippels op de Stippelberg, bij De Rips

Laat je op de Stippelberg verrassen door de grootsheid van het natuurgebied. De wandelroute, ook aangegeven met rode paaltjes, begint bij het informatiebord van Natuurmonumenten. Het is een goed begaanbare wandelroute over brede paden door een uitgestrekt bos met een veelheid van naaldhout, dat vroeger gebruikt werd voor de mijnbouw.

De wandelroute, ook aangegeven met rode paaltjes, begint bij het informatiebord van Natuurmonumenten. Het is een goed begaanbare wandelroute over brede paden door een uitgestrekt bos met een veelheid van naaldhout, dat vroeger gebruikt werd voor de mijnbouw.

## Lange wandelroute

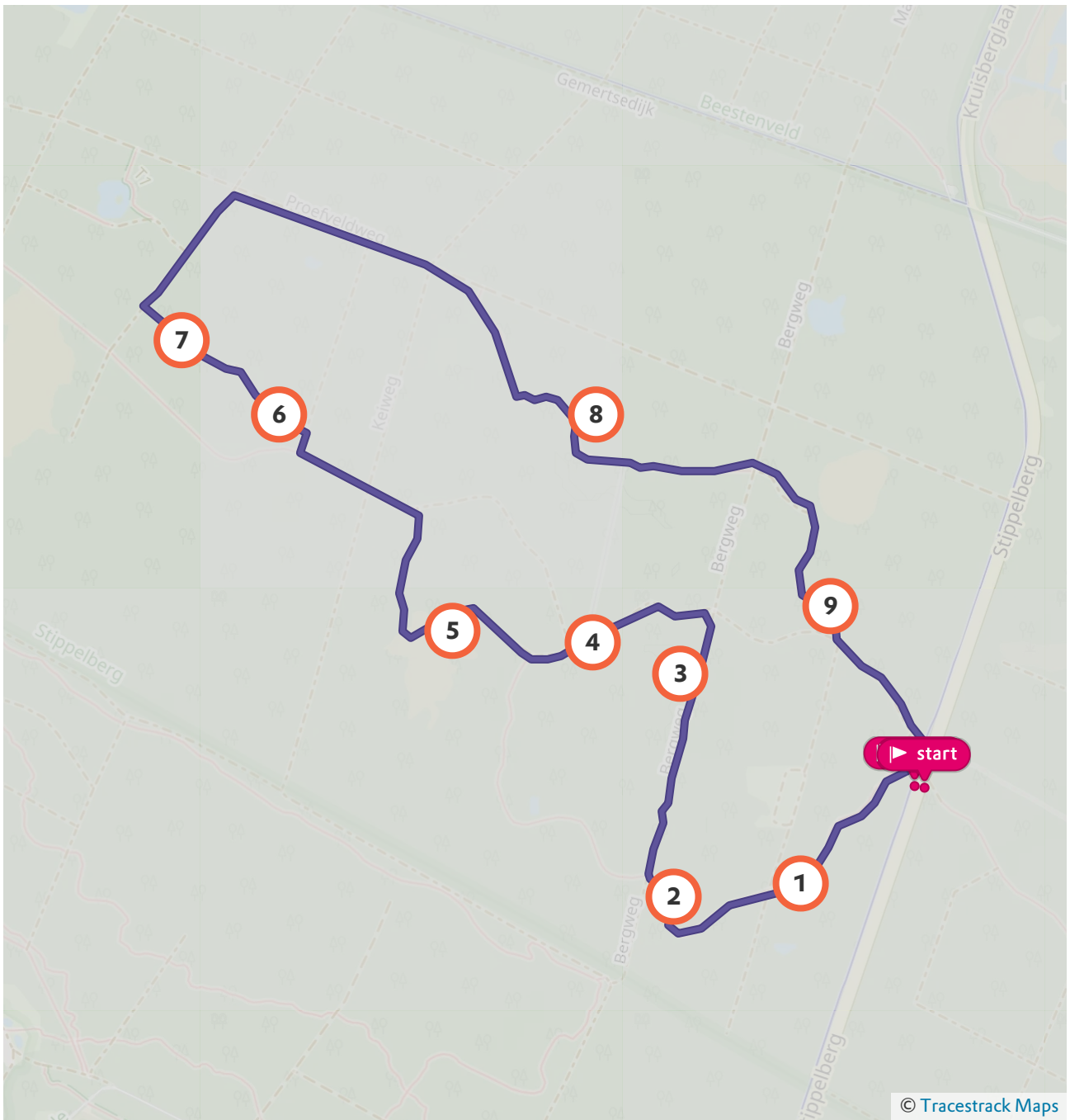
Je kunt deze 'rode route' die door de westzijde van het natuurgebied loopt, combineren met de 'blauwe wandelroute' aan de oostkant. Dan wordt de wandeling 12 kilometer. Je ziet dan alle hoogtepunten van de Stippelberg!

## Waar kun je starten

### Werkshuur De Rips



[Stippelberg\\_1, 5764 PA De Rips \(NB\)](#)





## 1. De naam Stippelberg




De Stippelberg dankt zijn naam aan de talloze heuveltjes die als stippels in het landschap liggen. Deze wandelroute slingert daardoorheen. Die stippels zijn kleine stuifduinen die vroeger zijn ontstaan, toen de wind nog vat had op het zand.



## 2. Vossendrollen




Dieren laten allerlei sporen achter, niet alleen voetsporen, maar ook vraatsporen of uitwerpselen. Je kunt hier langs de paden soms sporen van de vos ontdekken in de vorm van vossendrollen. In het naseizoen kan je duidelijk de bessen nog in de drollen herkennen en is de ontlasting paars van het sap! In het voorjaar zijn de drollen juist grijs van de haren van de opgegeten muizen. Heide en grind Als je goed kijkt, zie je dat de ondergroei in het naaldbos vooral bestaat uit loofhout. En door op specifieke plekken bomen te kappen, wordt het bos opener en komt struikheide als een ware pionier, weer tevoorschijn. Ook zie je in het bos veel omgevallen bomen. Tijdens het vallen trekken de boomwortels zandgrond omhoog, waarin je duidelijk het grind kunt zien, dat de rivieren in de loop der tijden hier hebben afgezet.



## 3. Emmer op een paal



Je wandelt hier langs D'n Blikken Emmer. Vanaf dit hoge punt werden aan het begin van de 19e eeuw landmetingen gedaan voor het kadaster. "D'n Blikken Emmer" vind je boven op de hoogste stippel. Het uitkijkpunt fungeerde later als seinpaal voor het signaleren van brand en voor bosarbeiders voor de schafttijd: door op een emmer te slaan die in een paal hing werd de lunchtijd aangekondigd. Op het informatiepaneel onderaan de heuvel lees je alles over dit punt.



## 4. Zwarte specht




Je wandelt hier langs een stuk bos met veel grove dennen. Deze werden gebruikt in de mijnbouw in Zuid-Limburg om de mijngangen te stutten. Dennenhout kraakt namelijk voor het breekt; kompels, mijnwerkers werden op tijd gewaarschuwd als een gang in drieën te storten! Als je goed luistert, hoor je misschien de Zwarte Specht, die zich hier wel thuis voelt. En al doet de naam van zijn 'neef' anders vermoeden, de grote bonte specht is een stuk kleiner dan de zwarte!



## 5. Dieren op het landgoed




Vanaf het uitkijkpunt heb je mooi zicht op de heide van het landgoed De Stippelberg. Natuurmonumenten zorgt er voor dat hier open gebieden ontstaan, waar de heide tot bloei kan komen. Dieren op De Stippelberg In het natuurgebied leven bijzondere diersoorten, zoals de levendbarende hagedis. Zomers laat de boompieper zich horen. De eekhoorn voelt zich hier thuis en als je even goed richting de toppen van de dennenbomen kijkt, zie je misschien een vlucht goudhaantjes op zoek naar insecten. Dit vogeltje met een herkenbare gele streep op zijn kop, is de kleinste vogel die in Nederland voorkomt!



## 6. Stippels



Je volgt het kronkelpad over een holle weg met naast je de vele stippels, waar bomen op geplant zijn voor de eerder genoemde houtproductie. Een leuk verschijnsel als je dit landschap vergelijkt met De Loonse en Drunense Duinen. Daar zijn de bomen ondergestoven door het zand en ontstonden duinen rond de bomen. Op de Stippelberg zijn eerst de stippels ontstaan en hier zijn later bomen op geplant.




## 7. Eiken, dennen, sparren



Het dennenbos maakt aan de rechterkant plaats voor Amerikaanse eiken. Hier zie je geen ondergroei door de zure humus, zogenaamde 'compost van het bos', veroorzaakt door de bladeren van de Amerikaanse eik. Links zie je Douglassparren, waar wel volop


ondergroei kan ontstaan. Verderop kom je langs een dicht sparrenbos, zo dicht, waardoor ook hier geen ondergroei kan ontstaan. In dit geval door gebrek aan zonlicht.



## 8. Vleesetend plantje



Links, iets afwijkend van het pad is een open vlakte met een poel. Hier ontdekken we zonnedauw, een vleesetend plantje. Kijk maar eens van dichtbij of je ergens een vliegje vast ziet zitten! Dauwdruppels De zonnedauw lokt en vangt insecten met de glinsterende, kleverige stof die aan de tentakeltjes zit. Het lijken wel kleine dauwdruppeltjes, maar deze zijn dodelijk voor kleine insecten! De plant haalt voedingsstoffen uit de insecten die niet in de voedselarme bodem zit waar het plantje voorkomt.



## 9. Vogelvoer




Opvallend aan de rechterkant een hoeveelheid jonge berkenbomen in hun 'staken fase'. Deze bomen zijn pioniers vol met zaad, waar vogels van eten. Die zaden vind je dan weer terug in hun uitwerpselen. Een opletende wandelaar zal onderweg de spechtensmidse kunnen ontdekken. Boven in de boom heeft de grote bonte specht een soort wig gemaakt waar hij de zaden achter uit de schubben van de dennenappels pikt. Deze aangepikte dennenappels vind je onder de boom.



## Word nu ook lid

Sluit je net als 968.000 anderen aan bij Natuurmonumenten. Je beschermt niet alleen de natuur in Nederland, maar je ontvangt ook een welkomstpakket en alle ledenvoordelen.

[nm.nl/de-natuur-in/word-lid](https://nm.nl/de-natuur-in/word-lid)



## Nieuw: Het Natuur Puzzelboek

Het Natuur Puzzelboek: een boek van 160 pagina's vol puzzels, verhalen en weetjes over de natuur in Nederland. Leuk om zelf mee aan de slag te gaan of om cadeau te geven. Je bestelt 'm op

[nm.nl/puzzelboek](https://nm.nl/puzzelboek)